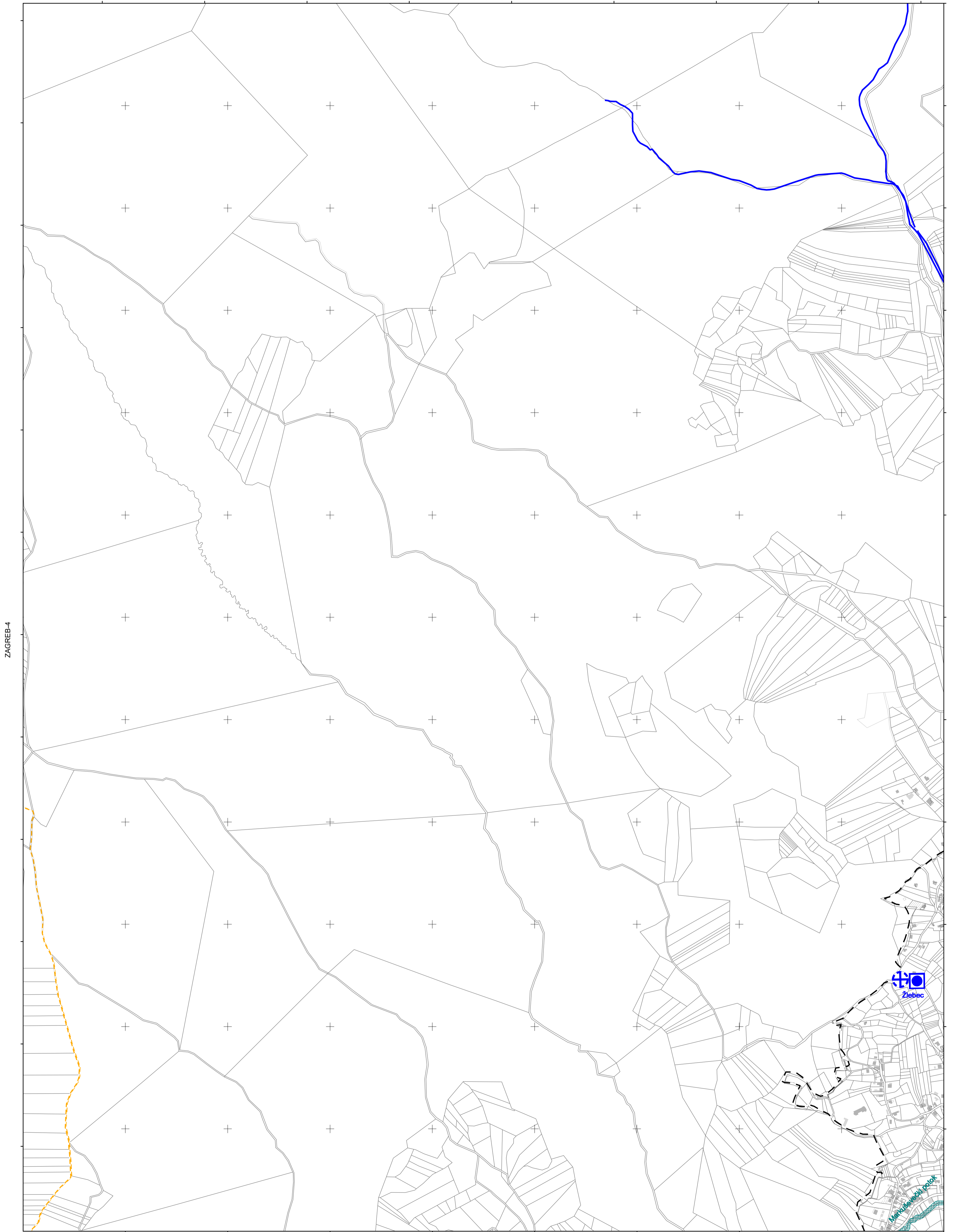


STUBICA-45



podjela listova HTRS96/TM

5-12-2-105-9	5-13-2-105-9
5-17-2-105-9	5-18-2-105-9



MJERILO 1:5,000

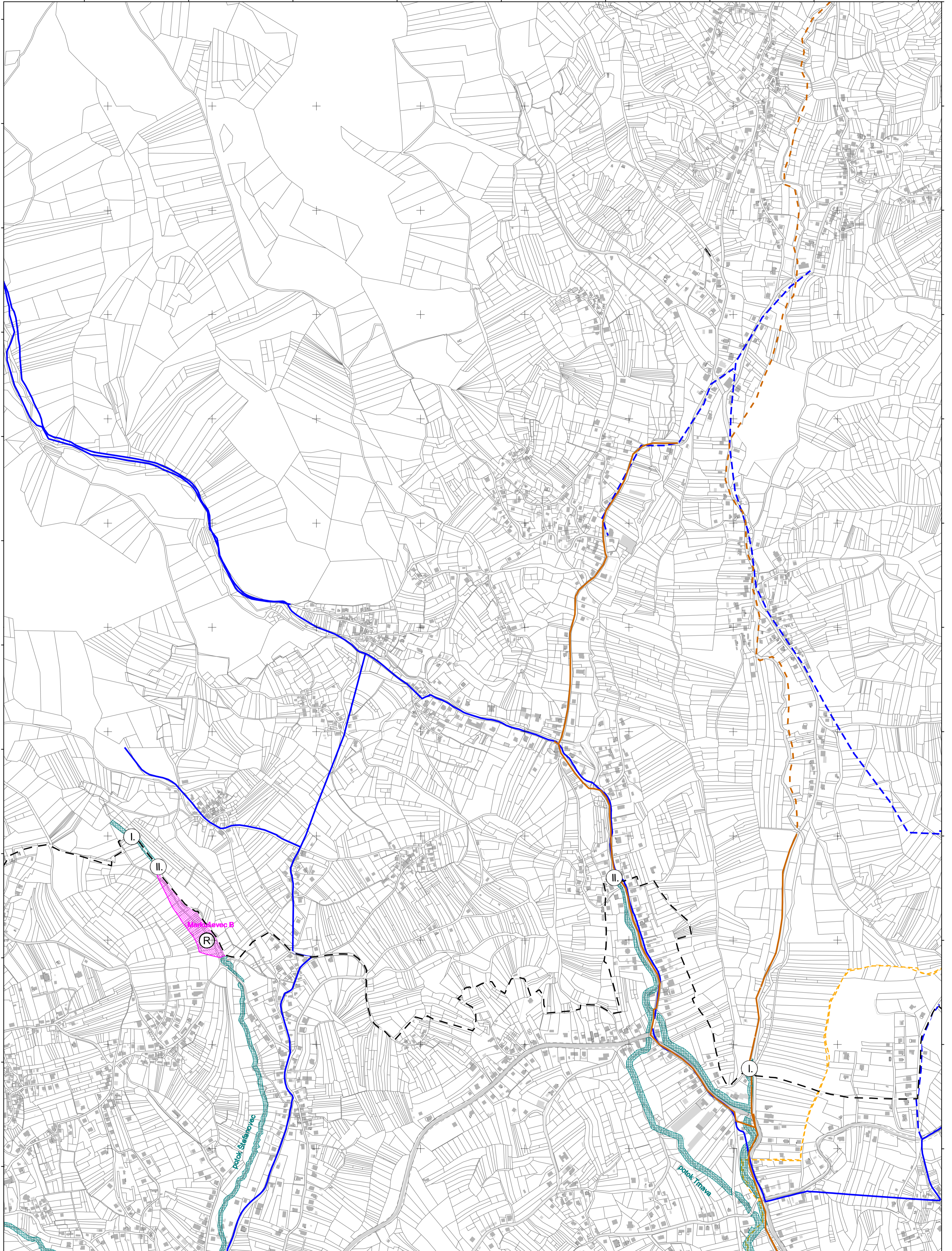
Podloga: katastarska podloga, prosinac 2016  
 Gradski ured za katastar i geodetske poslove Grada Zagreba  
 Nositelj izrade: Gradski ured za strategijsko planiranje i razvoj Grada  
 Stručni izradivač: Zavod za prostorno uređenje Grada Zagreba  
 Odluka o izradi: Odluka o izradi izmjena i dopuna Generalnog urbanističkog plana grada Zagreba (Službeni glasnik 15/15, 12/16)

Koordinatni sistem: HTRS96 Croatia TM  
 Projekcija: Transverse Mercator  
 Datum: Croatian Terrestrial Reference System  
 Mjerna jedinica: Metar

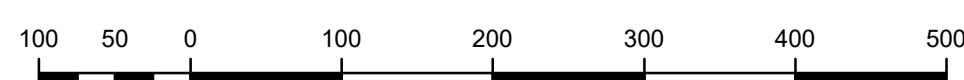
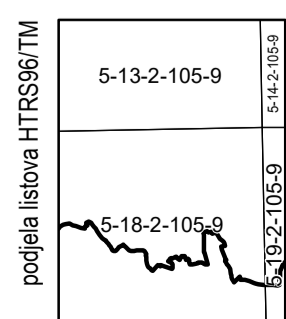
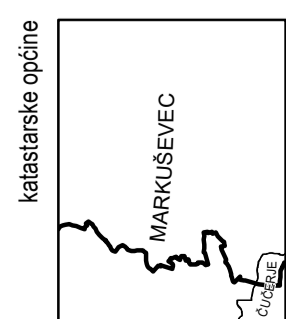
STUBICA-46

ZAGREB-5

ZAGREB-7



ZAGREB-16



MJERILO 1:5,000

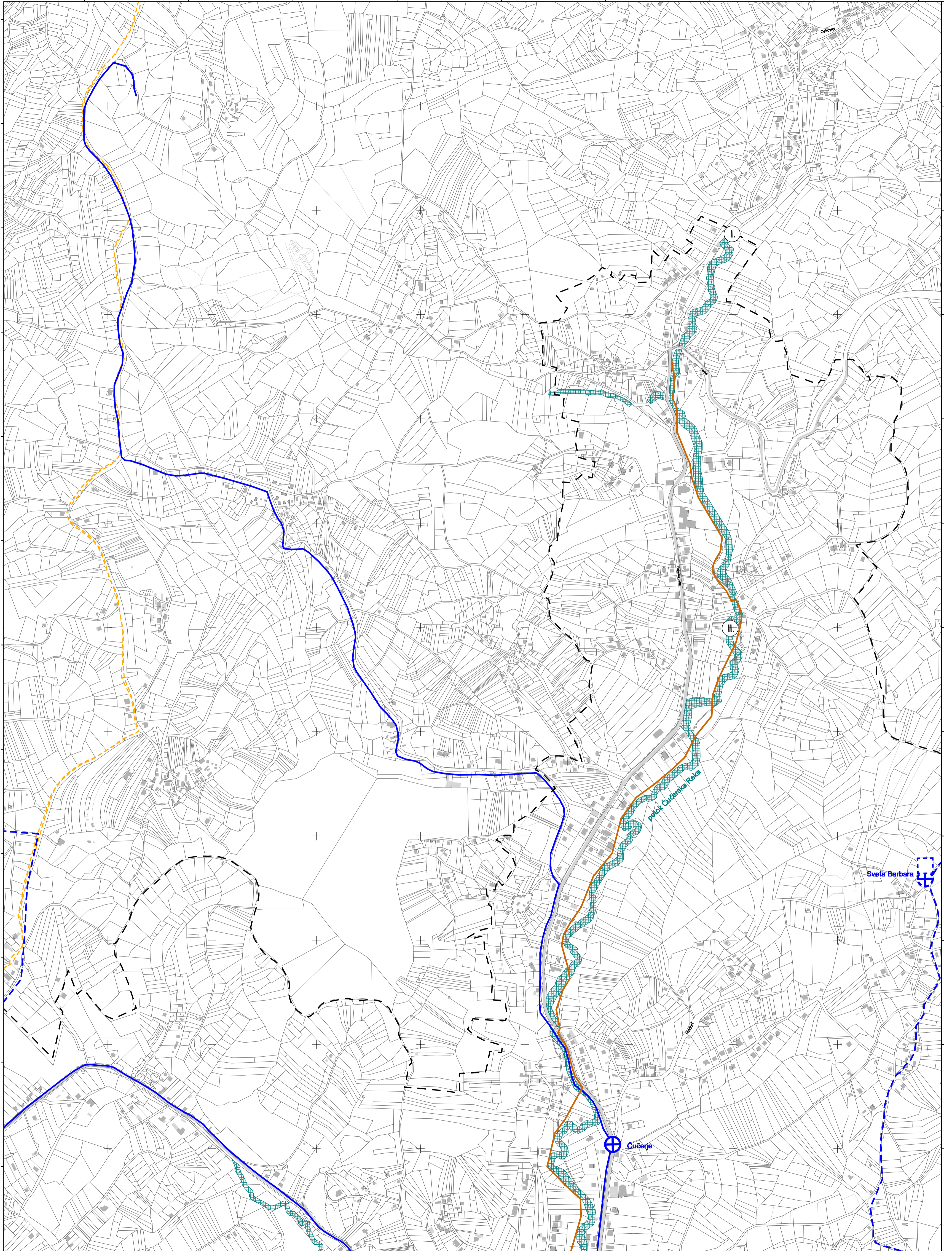
Podloga: katastarska podloga, prosinac 2016  
 Gradski ured za katastar i geodetske poslove Grada Zagreba  
 Nositelj izrade: Gradski ured za strategijsko planiranje i razvoj Grada  
 Stručni izradivač: Zavod za prostorno uređenje Grada Zagreba  
 Odluka o izradi: Odluka o izradi izmjena i dopuna Generalnog urbanističkog plana grada Zagreba (Službeni glasnik 15/15, 12/16)

Koordinatni sistem: HTRS96 Croatia TM  
 Projekcija: Transverse Mercator  
 Datum: Croatian Terrestrial Reference System  
 Mjerna jedinica: Metar

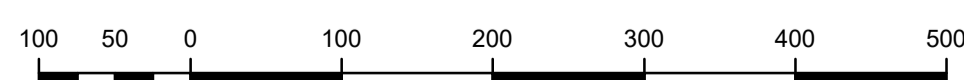
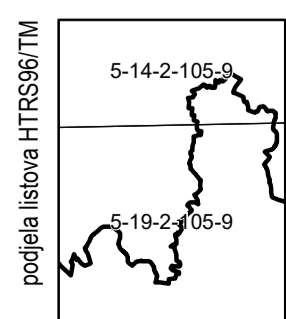
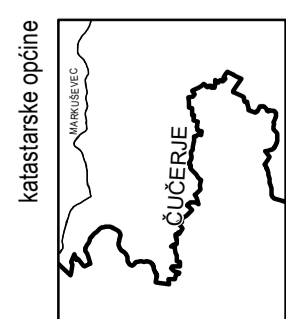
STUBICA-47

ZAGREB-6

ZAGREB-8



ZAGREB-17



MJERILO 1:5,000

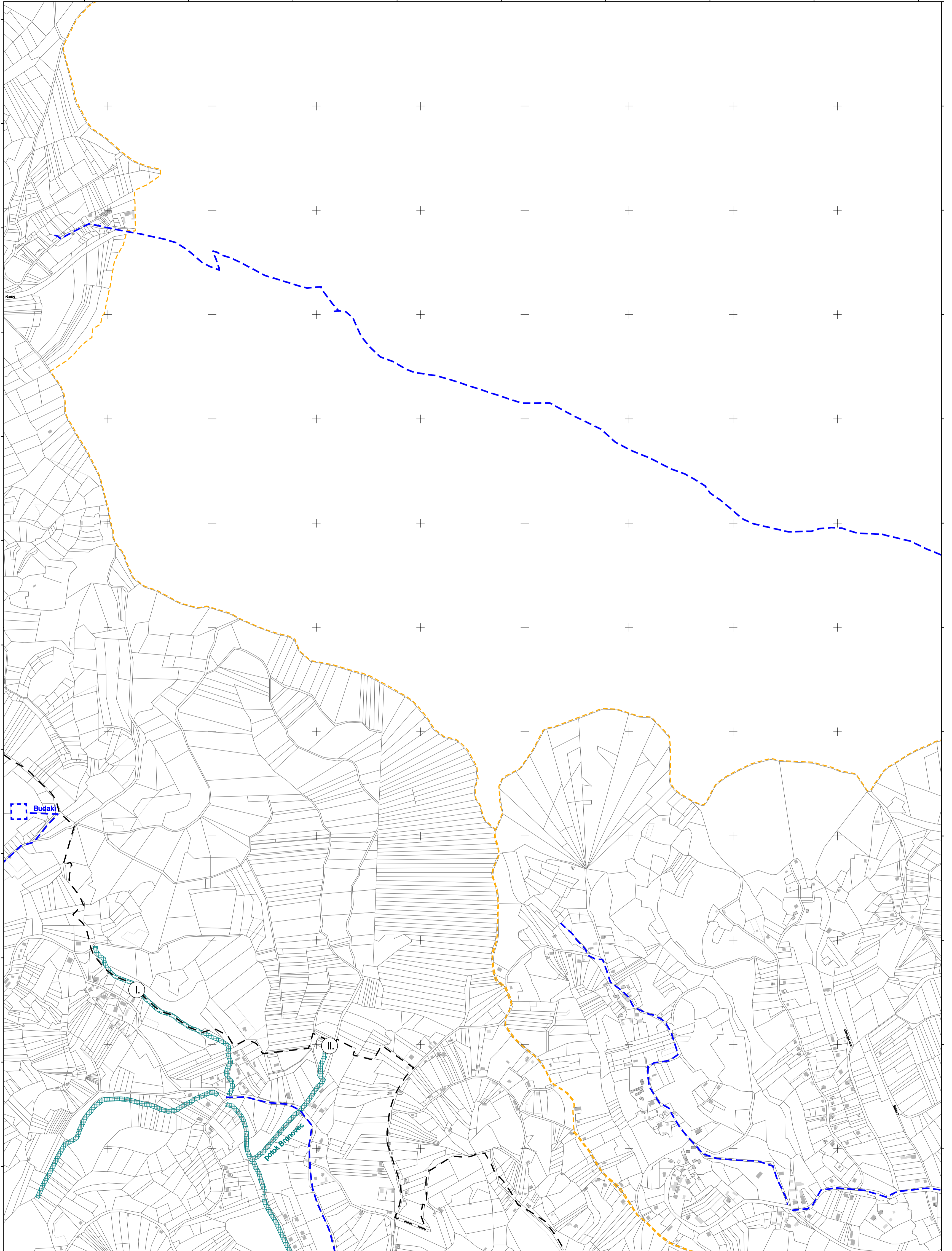
Podloga: katastarska podloga, prosinac 2016  
 Gradski ured za katastar i geodetske poslove Grada Zagreba  
 Nositelj izrade: Gradski ured za strategijsko planiranje i razvoj Grada  
 Stručni izradivač: Zavod za prostorno uređenje Grada Zagreba  
 Odluka o izradi: Odluka o izradi izmjena i dopuna Generalnog urbanističkog plana grada Zagreba (Službeni glasnik 15/15, 12/16)

Koordinatni sistem: HTRS96 Croatia TM  
 Projekcija: Transverse Mercator  
 Datum: Croatian Terrestrial Reference System  
 Mjerna jedinica: Metar

STUBICA-48

ZAGREB-7

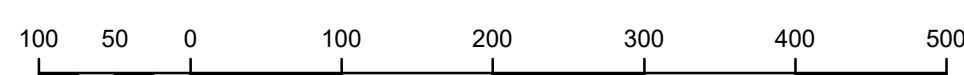
ZAGREB-9



ZAGREB-18



podjela listova HTRS96/TM	5-14-2-105-9	5-15-2-105-9
	5-19-2-105-9	5-20-2-105-9



MJERILO 1:5,000

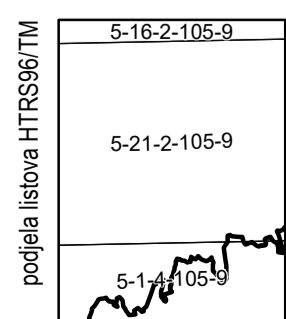
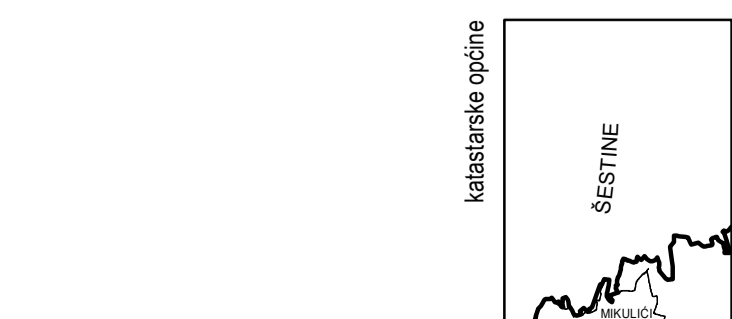
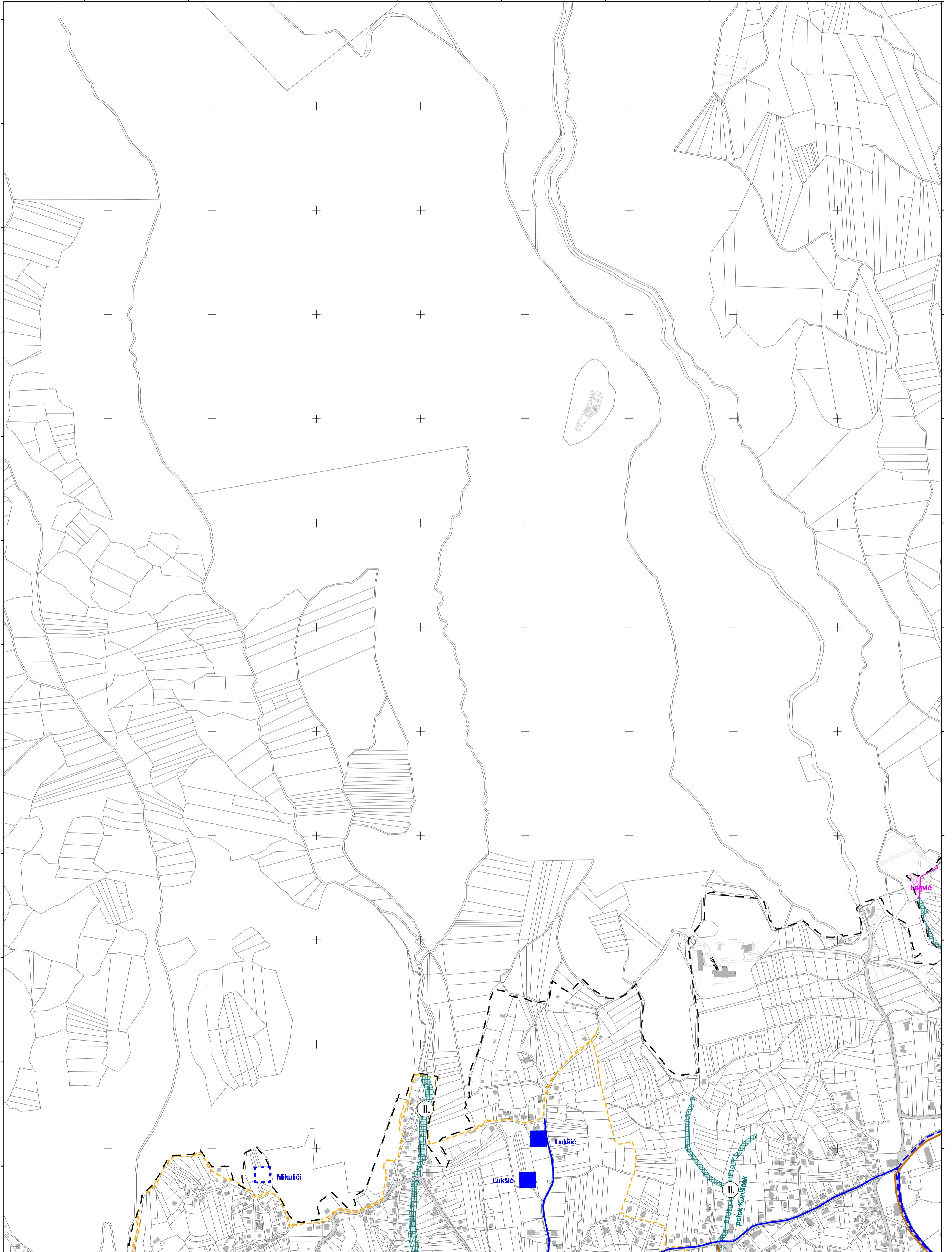
Podloga: katastarska podloga, prosinac 2016  
 Gradski ured za katastar i geodetske poslove Grada Zagreba  
 Nositelj izrade: Gradski ured za strategijsko planiranje i razvoj Grada  
 Stručni izradivač: Zavod za prostorno uređenje Grada Zagreba  
 Odluka o izradi: Odluka o izradi izmjena i dopuna Generalnog urbanističkog plana grada Zagreba (Službeni glasnik 15/15, 12/16)

Koordinatni sistem: HTRS96 Croatia TM  
 Projekcija: Transverse Mercator  
 Datum: Croatian Terrestrial Reference System  
 Mjerna jedinica: Metar

ZAGREB-3

ZAGREB-12

ZAGREB-14



MJERILO 1:5,000

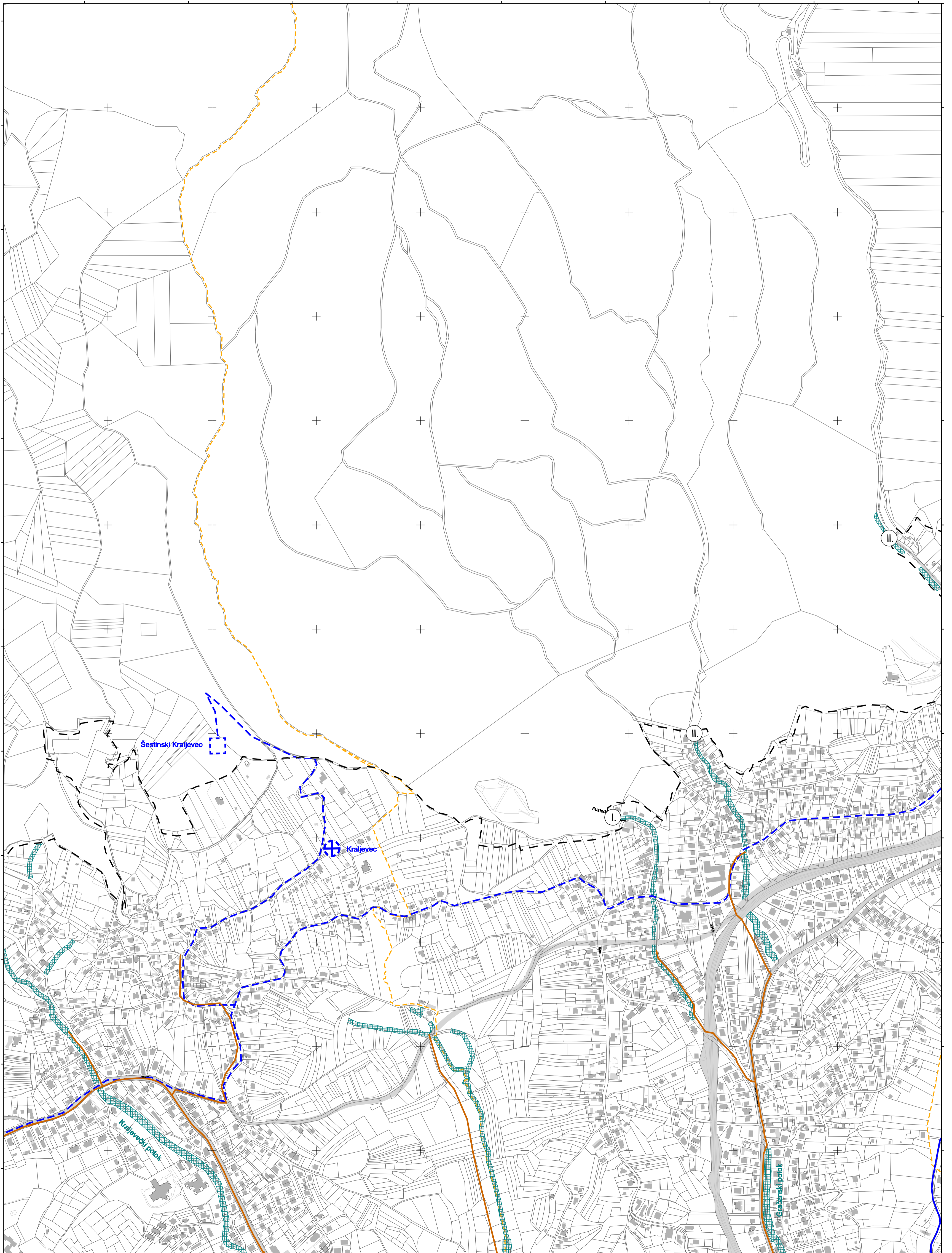
Podloga: katastarska podloga, prosinac 2016  
 Gradski ured za katastar i geodetske poslove Grada Zagreba  
 Nositelj izrade: Gradski ured za strategijsko planiranje i razvoj Grada  
 Stručni izradivač: Zavod za prostorno uređenje Grada Zagreba  
 Odluka o izradi: Odluka o izradi izmjena i dopuna Generalnog urbanističkog plana grada Zagreba (Službeni glasnik 15/15, 12/16)

Koordinatni sistem: HTRS96 Croatia TM  
 Projekcija: Transverse Mercator  
 Datum: Croatian Terrestrial Reference System  
 Mjerna jedinica: Metar

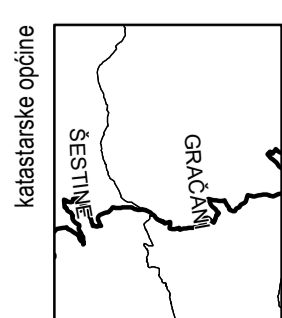
ZAGREB-4

ZAGREB-13

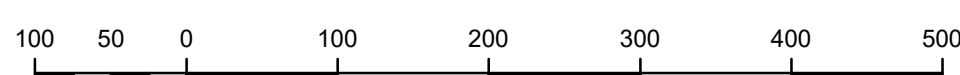
ZAGREB-15



ZAGREB-24



podjela listova HTRS96/TM	
5-1-4-105-9	5-17-2-105-9
5-2-1-105-9	5-22-2-105-9
5-2-4-105-9	

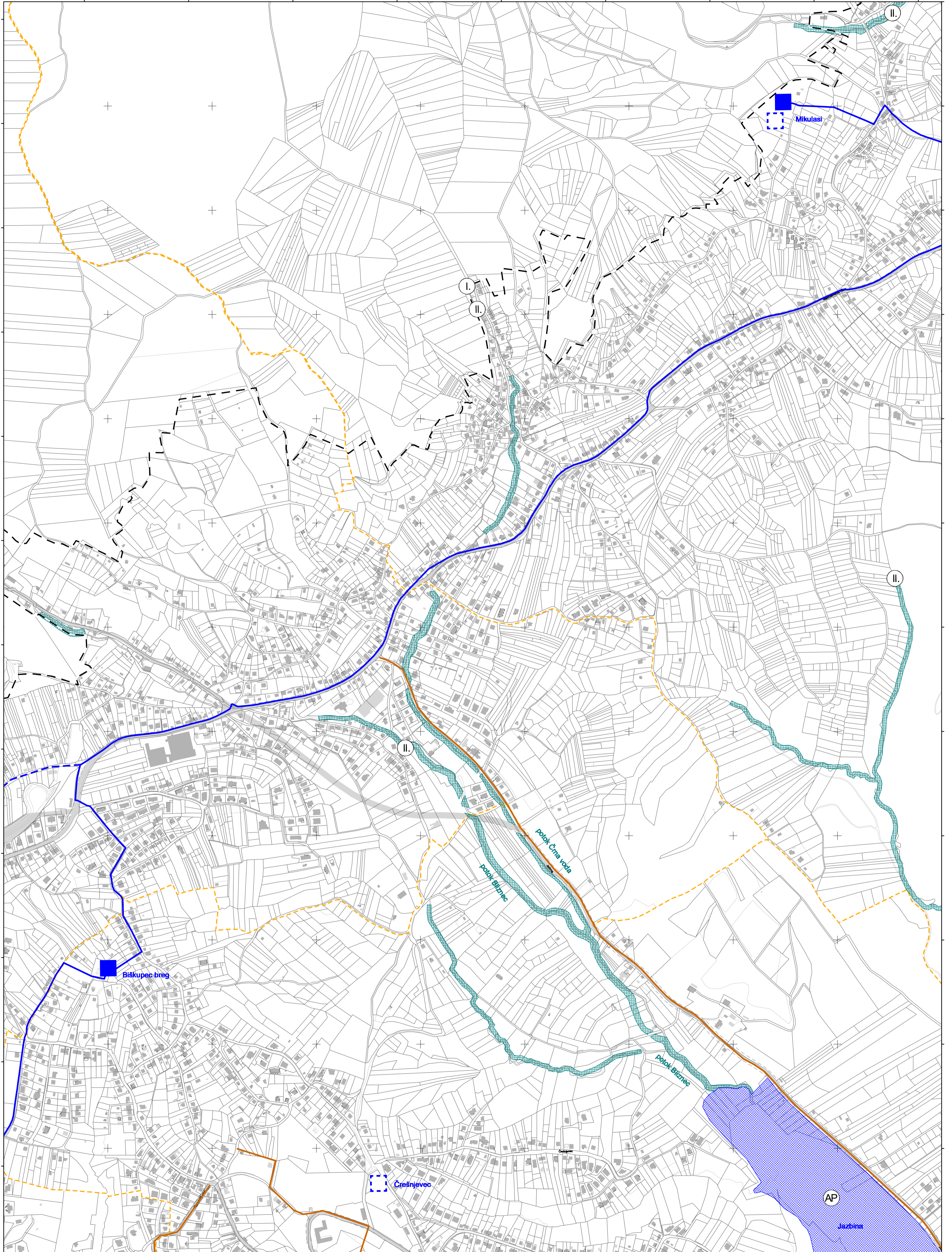


MJERILO 1:5,000

Podloga: katastarska podloga, prosinac 2016  
 Gradski ured za katastar i geodetske poslove Grada Zagreba  
 Nositelj izrade: Gradski ured za strategijsko planiranje i razvoj Grada  
 Stručni izradivač: Zavod za prostorno uređenje Grada Zagreba  
 Odluka o izradi: Odluka o izradi izmjena i dopuna Generalnog urbanističkog plana grada Zagreba (Službeni glasnik 15/15, 12/16)

Koordinatni sistem: HTRS96 Croatia TM  
 Projekcija: Transverse Mercator  
 Datum: Croatian Terrestrial Reference System  
 Mjerna jedinica: Metar

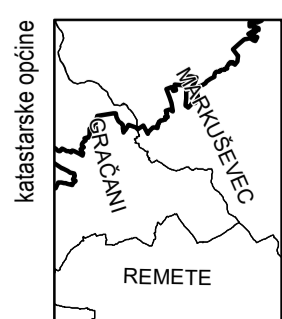
ZAGREB-5



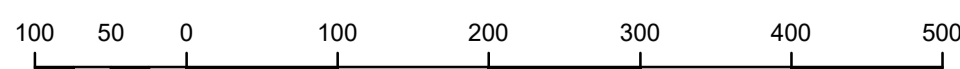
ZAGREB-14

ZAGREB-16

ZAGREB-25



podjela listova HTRS96/TM	
5-2-2-105-9	5-2-2-105-9
5-2-4-105-9	5-3-4-105-9

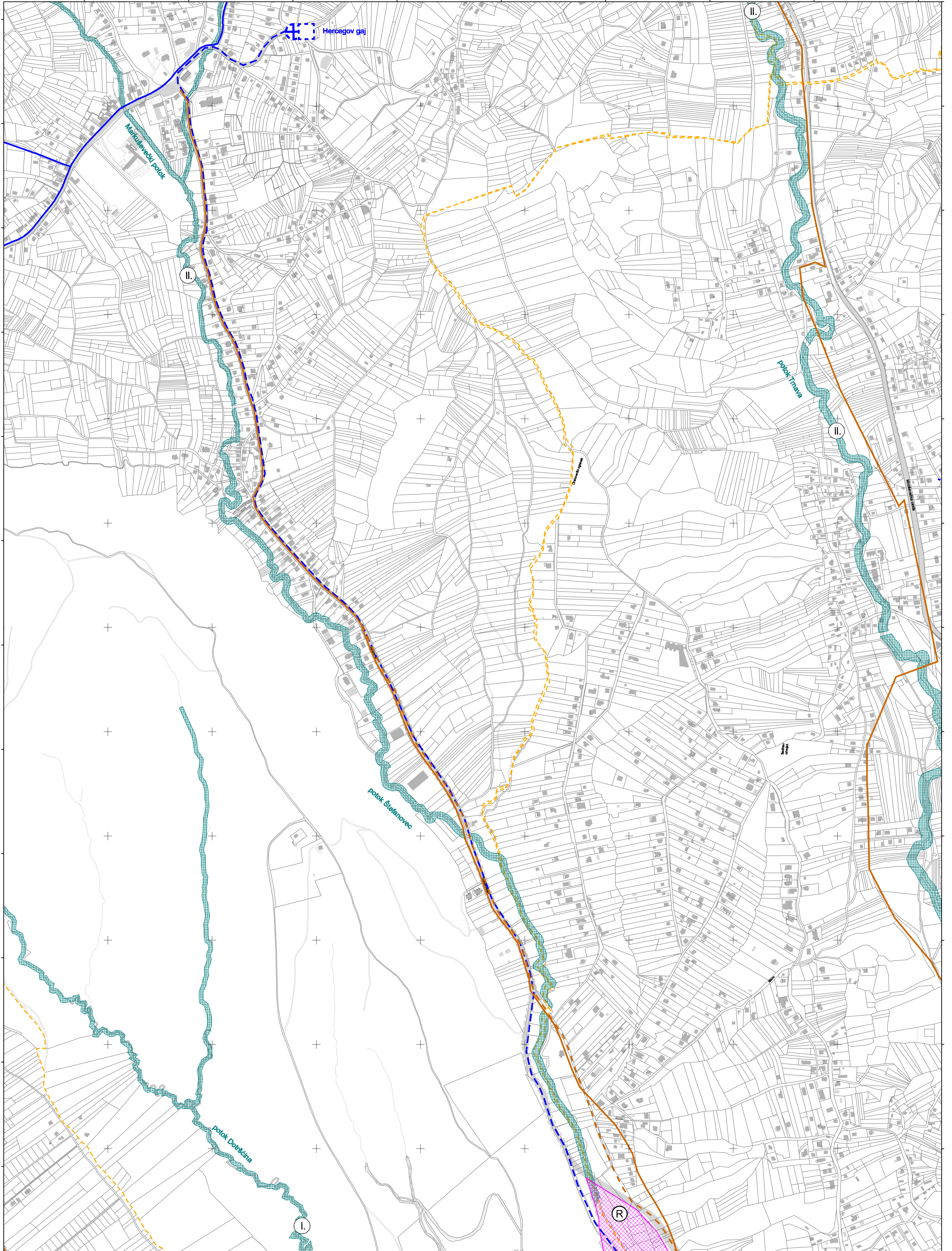


MJERILO 1:5,000

Podloga: katastarska podloga, prosinac 2016  
 Gradski ured za katastar i geodetske poslove Grada Zagreba  
 Nositelj izrade: Gradski ured za strategijsko planiranje i razvoj Grada  
 Stručni izradivač: Zavod za prostorno uređenje Grada Zagreba  
 Odluka o izradi: Odluka o izradi izmjena i dopuna Generalnog urbanističkog plana grada Zagreba (Službeni glasnik 15/15, 12/16)

Koordinatni sistem: HTRS96 Croatia TM  
 Projekcija: Transverse Mercator  
 Datum: Croatian Terrestrial Reference System  
 Mjerna jedinica: Metar

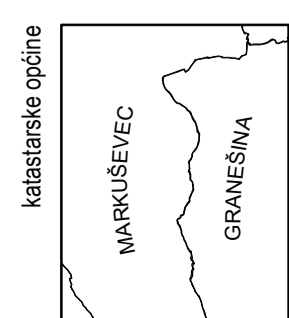
ZAGREB-6



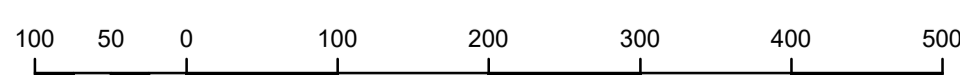
ZAGREB-15

ZAGREB-17

ZAGREB-26



podjela listova HTRS96/TM	5-23-2-105-9
	5-3-4-105-9



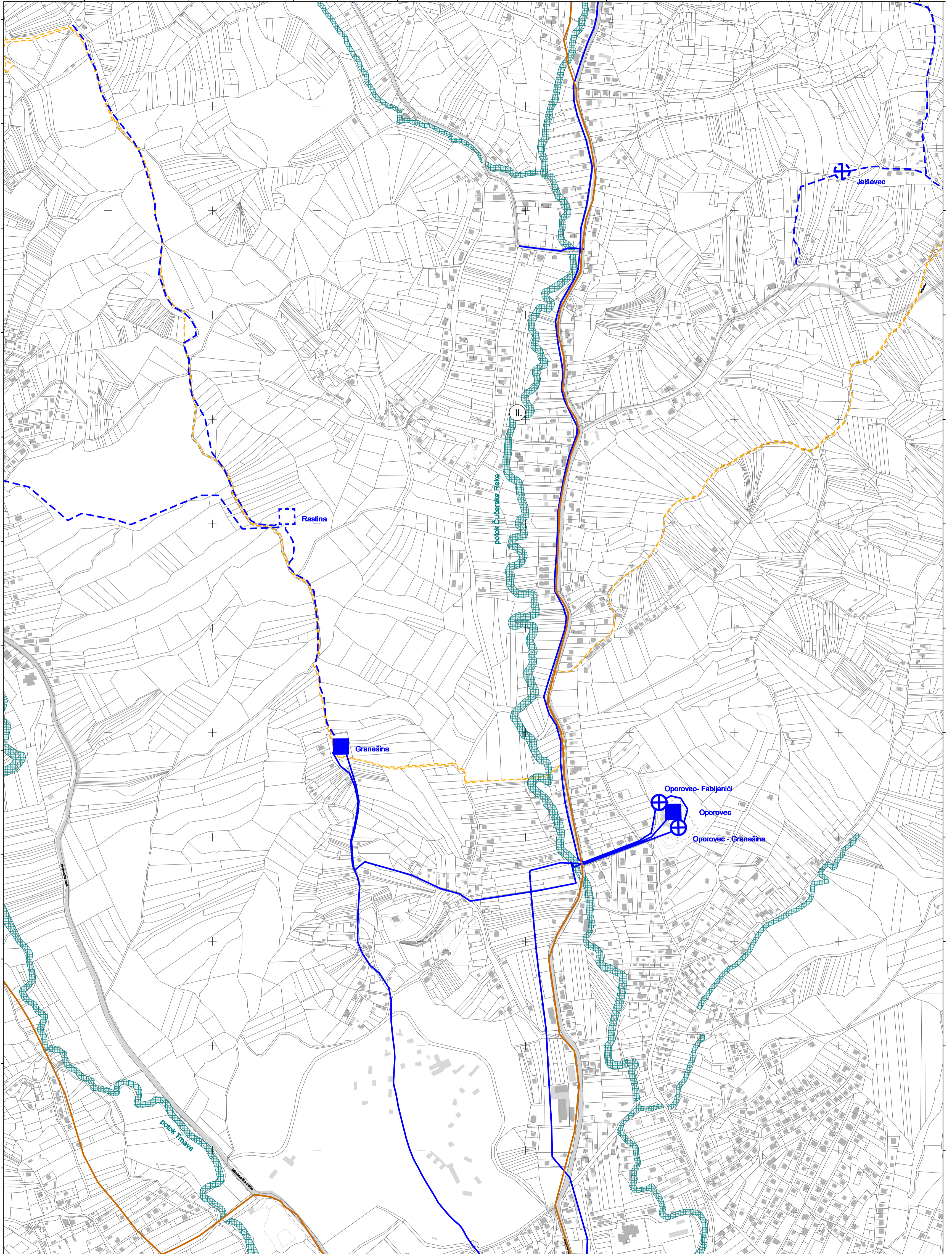
MJERILO 1:5,000

Podloga: katastarska podloga, prosinac 2016  
 Gradski ured za katastar i geodetske poslove Grada Zagreba  
 Nositelj izrade: Gradski ured za strategijsko planiranje i razvoj Grada  
 Stručni izrađivač: Zavod za prostorno uređenje Grada Zagreba  
 Odluka o izradi: Odluka o izradi izmjena i dopuna Generalnog urbanističkog plana grada Zagreba (Službeni glasnik 15/15, 12/16)

Koordinatni sistem: HTRS96 Croatia TM  
 Projekcija: Transverse Mercator  
 Datum: Croatian Terrestrial Reference System  
 Mjerna jedinica: Metar



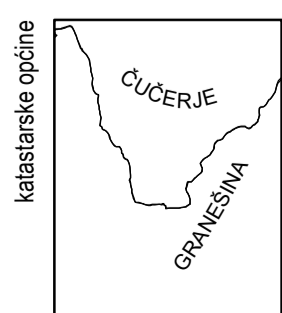
ZAGREB-7



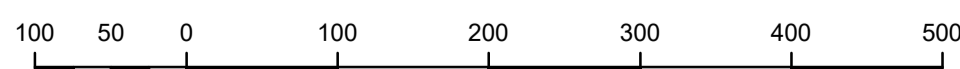
ZAGREB-16

ZAGREB-18

ZAGREB-27



podjela listova HTRS96/TM	5-24-2-105-9
	5-4-4-105-9

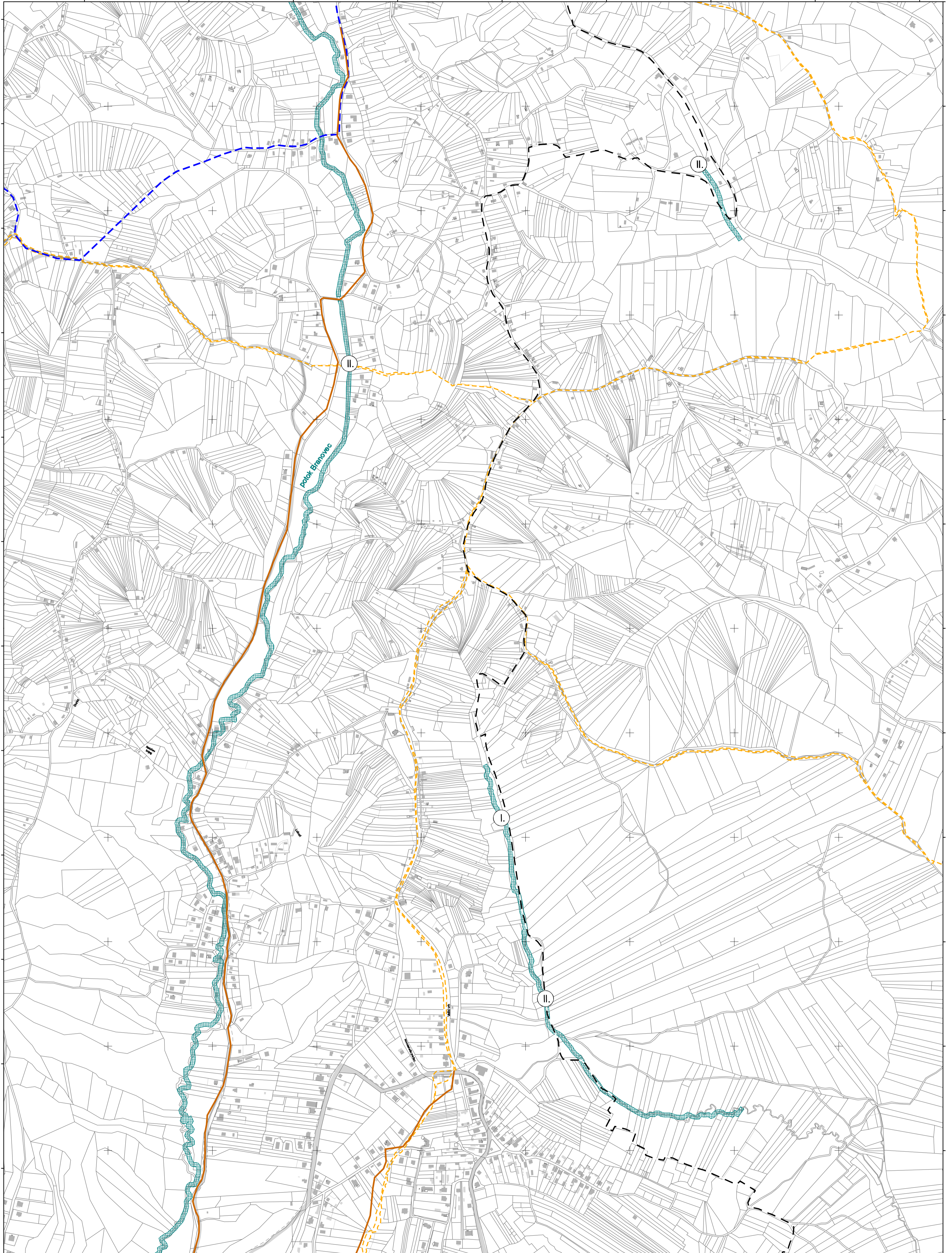


MJERILO 1:5,000

Podloga: katastarska podloga, prosinac 2016  
 Gradski ured za katastar i geodetske poslove Grada Zagreba  
 Nositelj izrade: Gradski ured za strategijsko planiranje i razvoj Grada  
 Stručni izradivač: Zavod za prostorno uređenje Grada Zagreba  
 Odluka o izradi: Odluka o izradi izmjena i dopuna Generalnog urbanističkog plana grada Zagreba (Službeni glasnik 15/15, 12/16)

Koordinatni sistem: HTRS96 Croatia TM  
 Projekcija: Transverse Mercator  
 Datum: Croatian Terrestrial Reference System  
 Mjerna jedinica: Metar

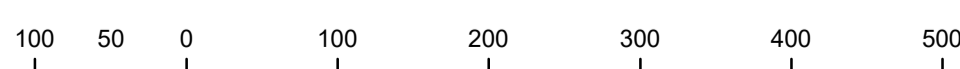
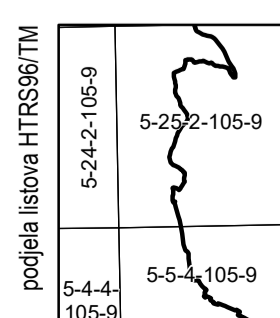
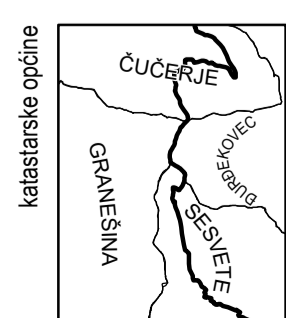
ZAGREB-8



ZAGREB-17

ZAGREB-19

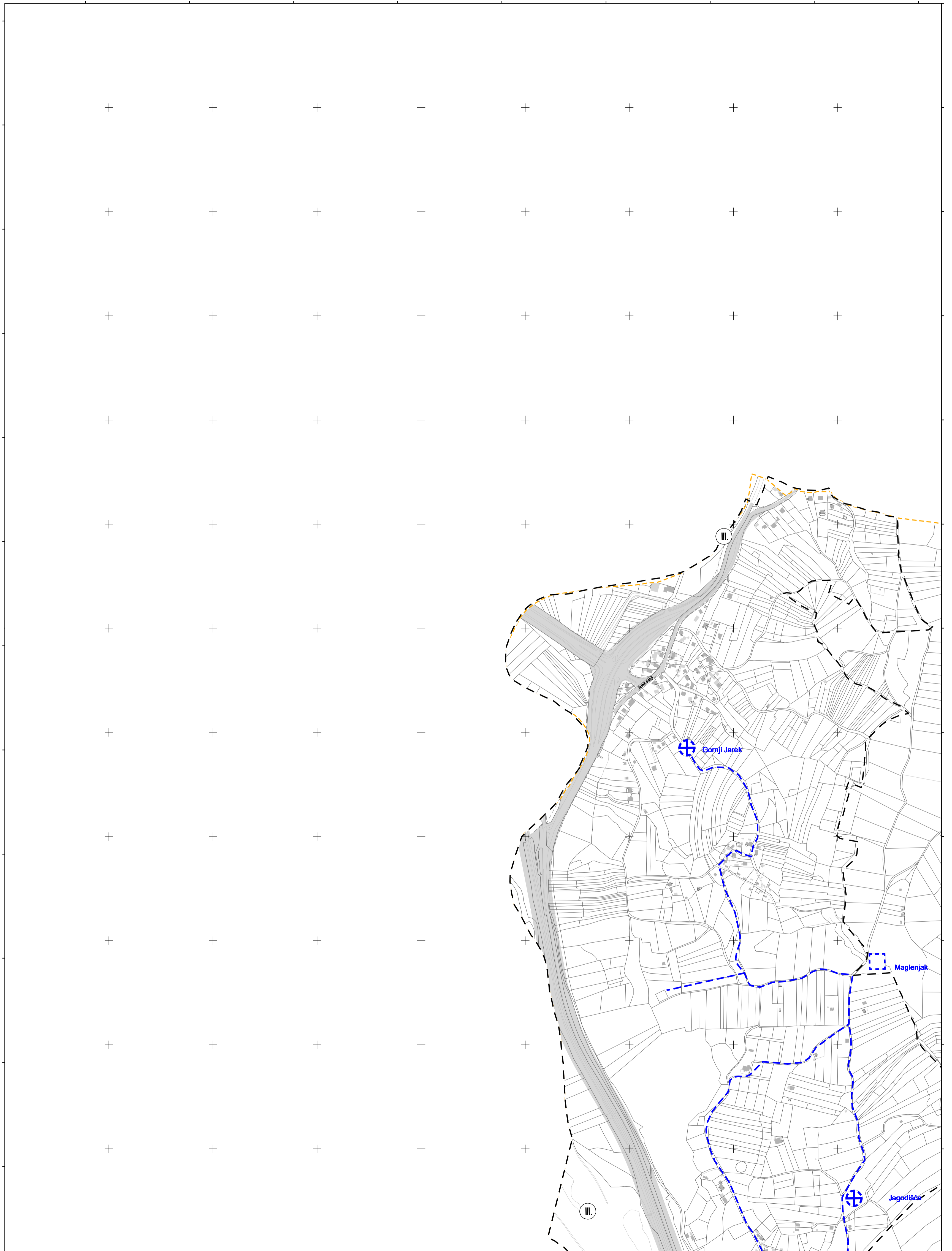
ZAGREB-28



MJERILO 1:5,000

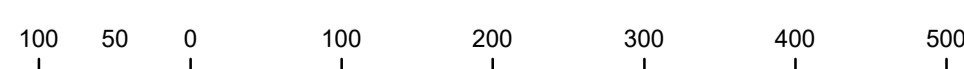
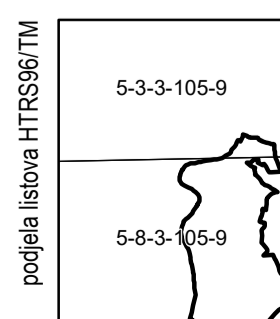
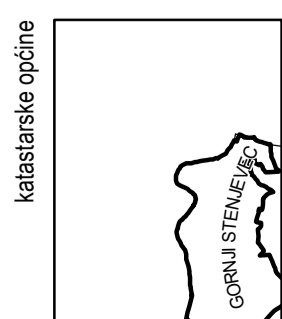
Podloga: katastarska podloga, prosinac 2016  
 Gradski ured za katastar i geodetske poslove Grada Zagreba  
 Nositelj izrade: Gradski ured za strategijsko planiranje i razvoj Grada  
 Stručni izrađivač: Zavod za prostorno uređenje Grada Zagreba  
 Odluka o izradi: Odluka o izradi izmjena i dopuna Generalnog urbanističkog plana grada Zagreba (Službeni glasnik 15/15, 12/16)

Koordinatni sistem: HTRS96 Croatia TM  
 Projekcija: Transverse Mercator  
 Datum: Croatian Terrestrial Reference System  
 Mjerna jedinica: Metar



SAMOBOR-30

SAMOBOR-39



MJERILO 1:5,000

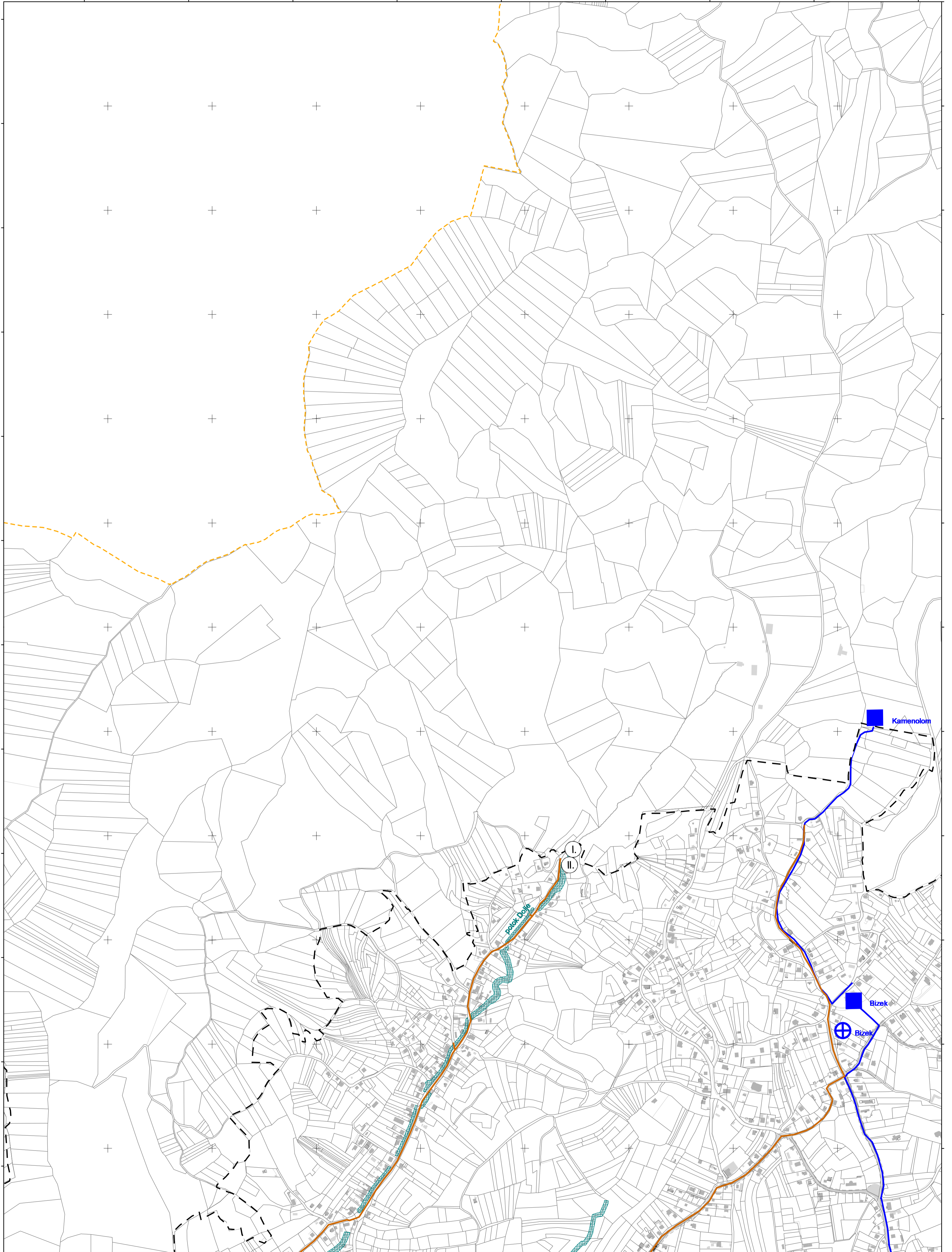
Podloga: katastarska podloga, prosinac 2016  
 Gradski ured za katastar i geodetske poslove Grada Zagreba  
 Nositelj izrade: Gradski ured za strategijsko planiranje i razvoj Grada  
 Stručni izradivač: Zavod za prostorno uređenje Grada Zagreba  
 Odluka o izradi: Odluka o izradi izmjena i dopuna Generalnog urbanističkog plana grada Zagreba (Službeni glasnik 15/15, 12/16)

Koordinatni sistem: HTRS96 Croatia TM  
 Projekcija: Transverse Mercator  
 Datum: Croatian Terrestrial Reference System  
 Mjerna jedinica: Metar

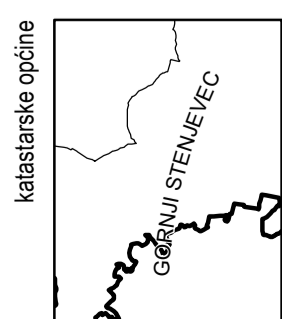
SAMOBOR-20

SAMOBOR-29

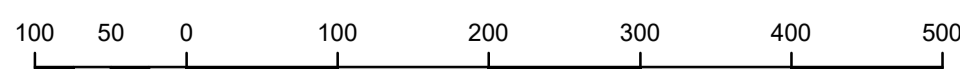
ZAGREB-21



SAMOBOR-40



podjela listova HTRS96/TM	
5-3-3-105-9	5-4-3-105-9
5-8-3-105-9	5-9-3-105-9

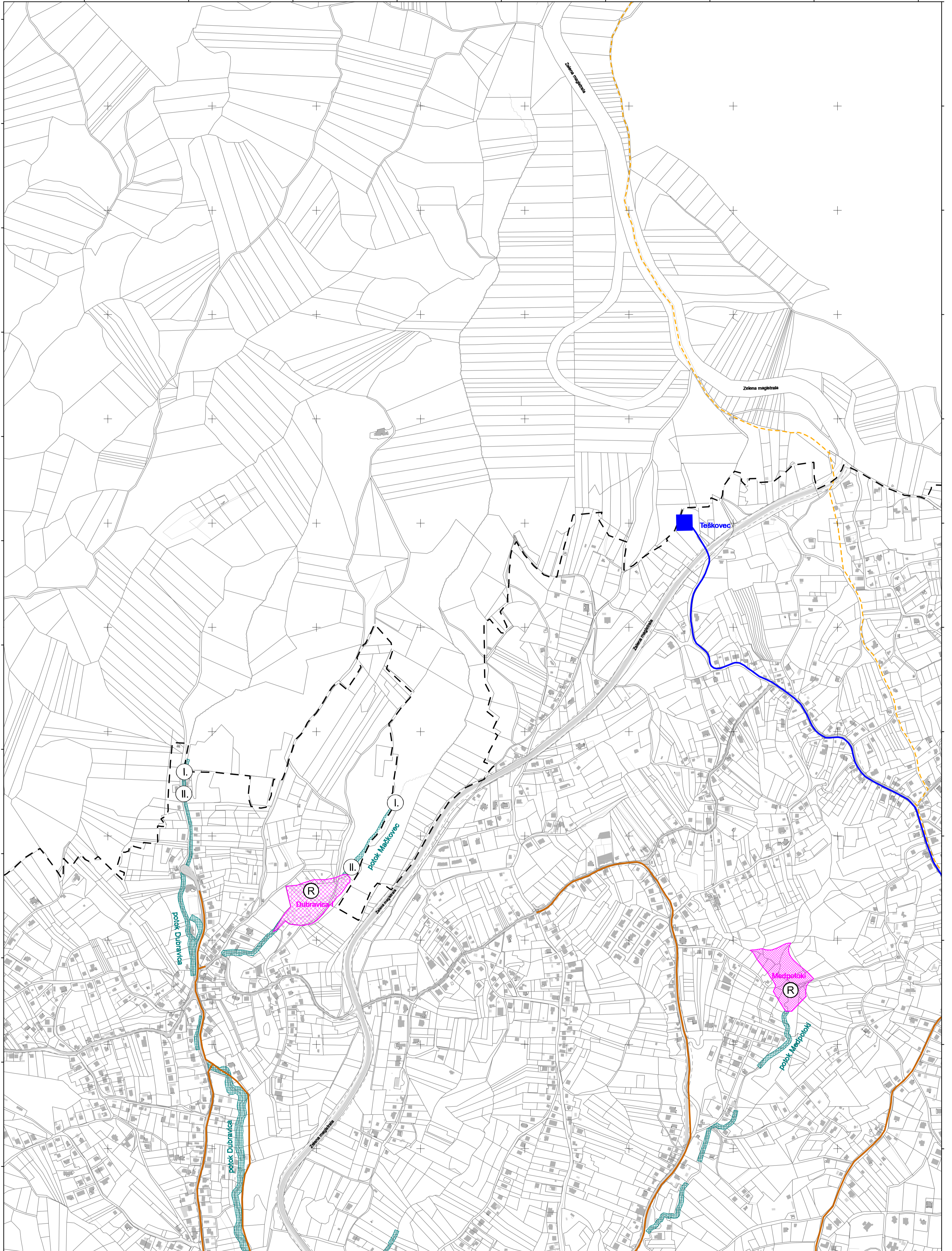


MJERILO 1:5,000

Podloga: katastarska podloga, prosinac 2016  
 Gradski ured za katastar i geodetske poslove Grada Zagreba  
 Nositelj izrade: Gradski ured za strategijsko planiranje i razvoj Grada  
 Stručni izradivač: Zavod za prostorno uređenje Grada Zagreba  
 Odluka o izradi: Odluka o izradi izmjena i dopuna Generalnog urbanističkog plana grada Zagreba (Službeni glasnik 15/15, 12/16)

Koordinatni sistem: HTRS96 Croatia TM  
 Projekcija: Transverse Mercator  
 Datum: Croatian Terrestrial Reference System  
 Mjerna jedinica: Metar

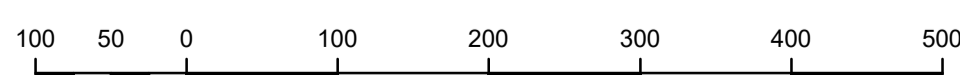
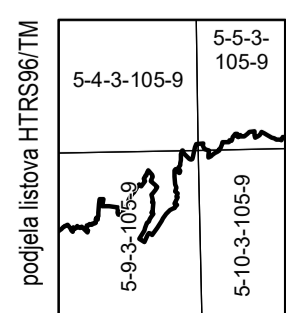
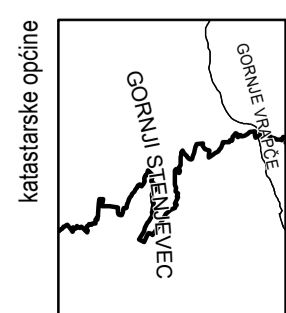
ZAGREB-11



SAMOBOR-30

ZAGREB-22

ZAGREB-31

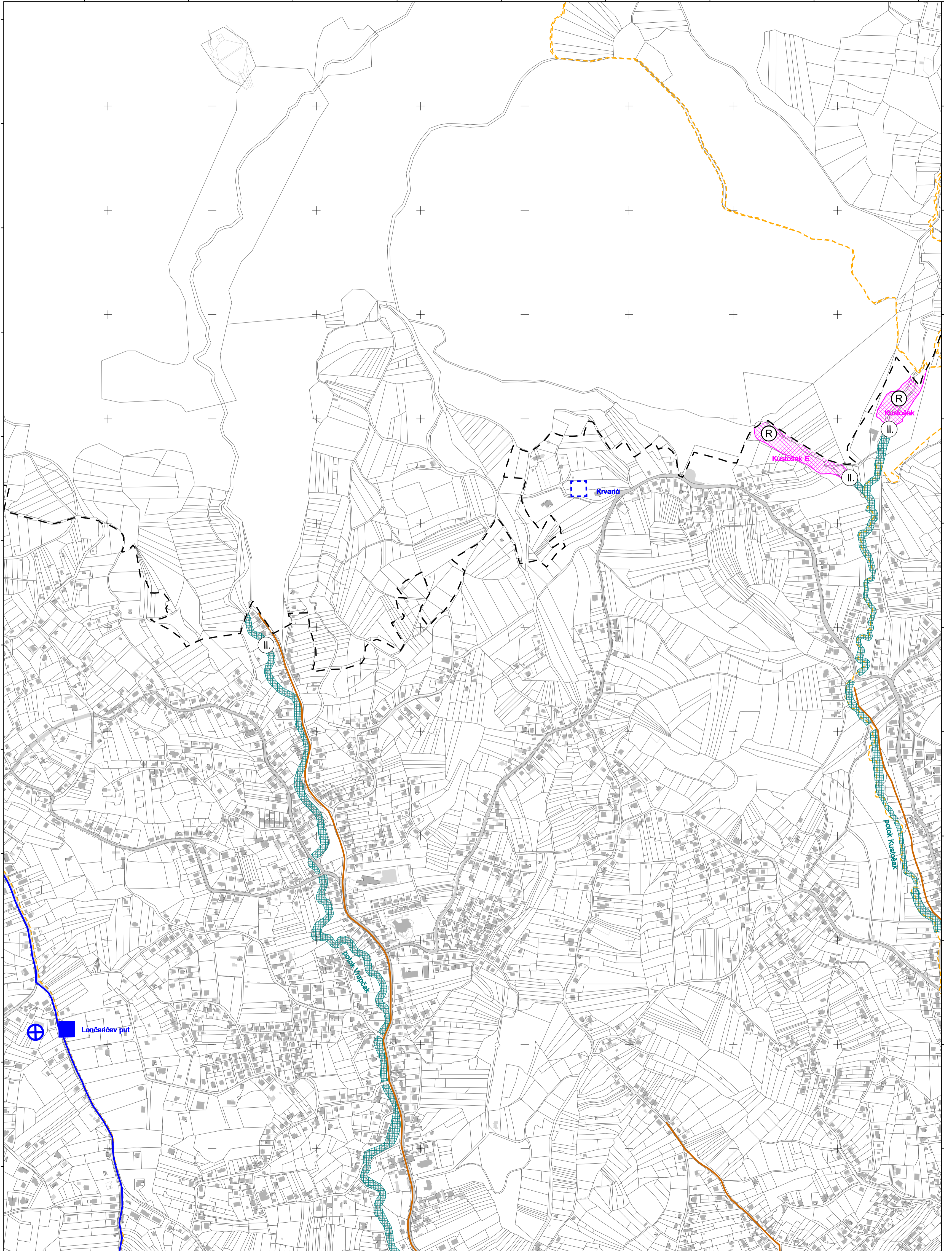


MJERILO 1:5,000

Podloga: katastarska podloga, prosinac 2016  
 Gradski ured za katastar i geodetske poslove Grada Zagreba  
 Nositelj izrade: Gradski ured za strategijsko planiranje i razvoj Grada  
 Stručni izradivač: Zavod za prostorno uređenje Grada Zagreba  
 Odluka o izradi: Odluka o izradi izmjena i dopuna Generalnog urbanističkog plana grada Zagreba (Službeni glasnik 15/15, 12/16)

Koordinatni sistem: HTRS96 Croatia TM  
 Projekcija: Transverse Mercator  
 Datum: Croatian Terrestrial Reference System  
 Mjerna jedinica: Metar

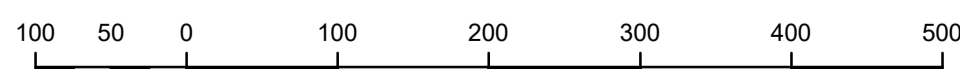
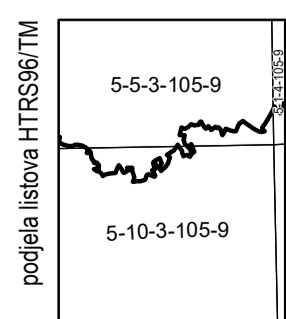
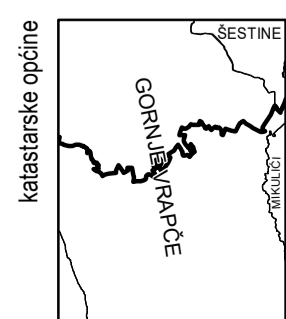
ZAGREB-12



ZAGREB-21

ZAGREB-23

ZAGREB-32

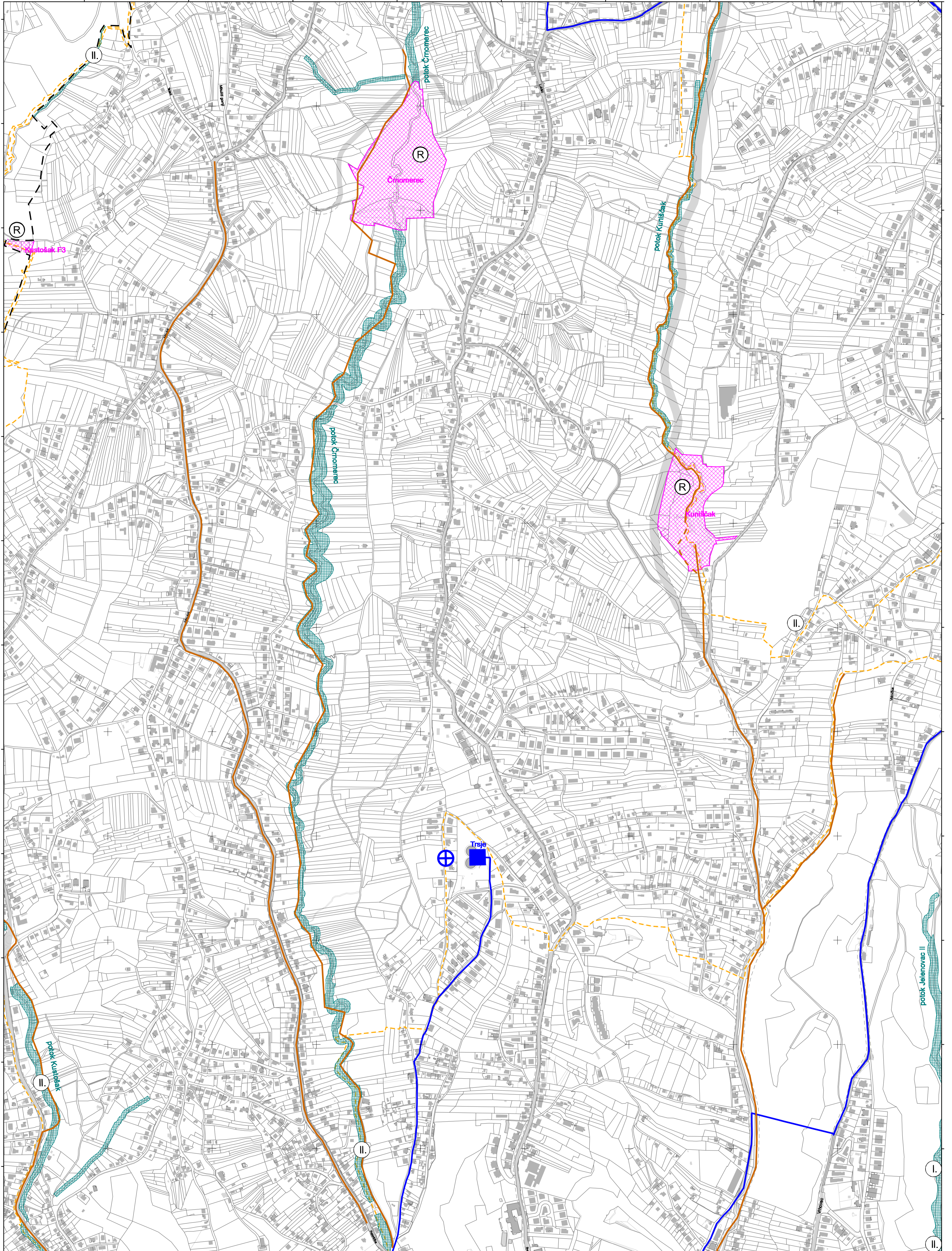


MJERILO 1:5,000

Podloga: katastarska podloga, prosinac 2016  
 Gradski ured za katastar i geodetske poslove Grada Zagreba  
 Nositelj izrade: Gradski ured za strategijsko planiranje i razvoj Grada  
 Stručni izradivač: Zavod za prostorno uređenje Grada Zagreba  
 Odluka o izradi: Odluka o izradi izmjena i dopuna Generalnog urbanističkog plana grada Zagreba (Službeni glasnik 15/15, 12/16)

Koordinatni sistem: HTRS96 Croatia TM  
 Projekcija: Transverse Mercator  
 Datum: Croatian Terrestrial Reference System  
 Mjerna jedinica: Metar

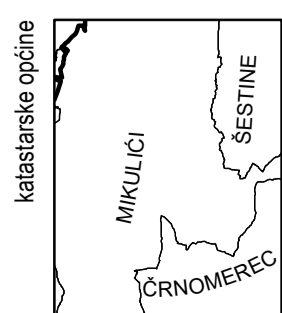
ZAGREB-13



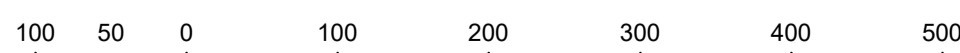
ZAGREB-22

ZAGREB-24

ZAGREB-33



podjela listova HTRS96/TM	5-1-4-105-9
	5-6-4-105-9

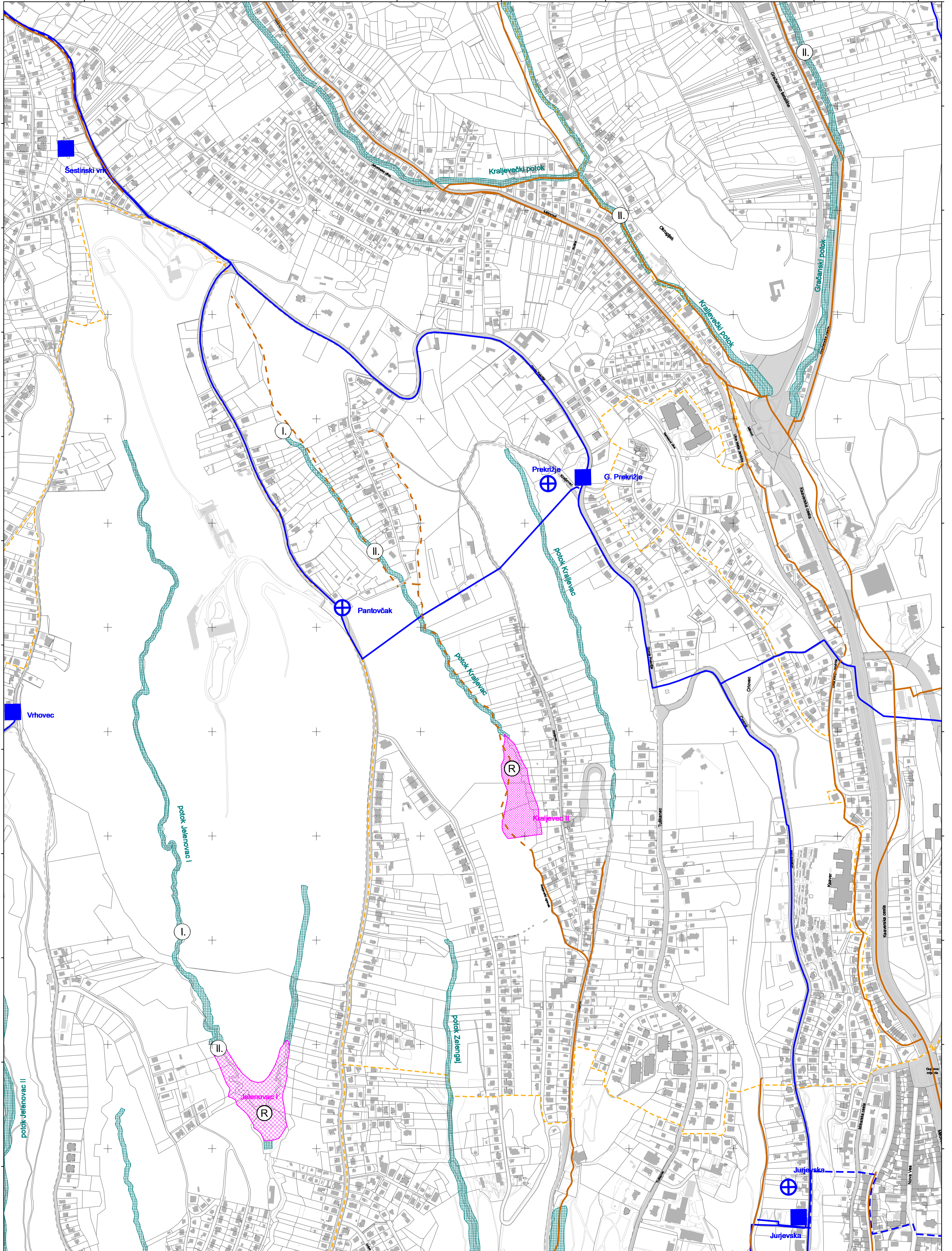


MJERILO 1:5,000

Podloga: katastarska podloga, prosinac 2016  
 Gradski ured za katastar i geodetske poslove Grada Zagreba  
 Nositelj izrade: Gradski ured za strategijsko planiranje i razvoj Grada  
 Stručni izradivač: Zavod za prostorno uređenje Grada Zagreba  
 Odluka o izradi: Odluka o izradi izmjena i dopuna Generalnog urbanističkog plana grada Zagreba (Službeni glasnik 15/15, 12/16)

Koordinatni sistem: HTRS96 Croatia TM  
 Projekcija: Transverse Mercator  
 Datum: Croatian Terrestrial Reference System  
 Mjerna jedinica: Metar

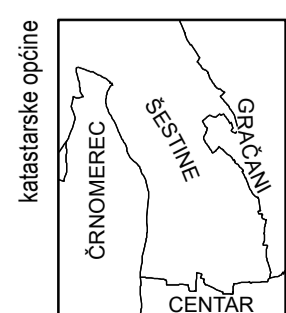
ZAGREB-14



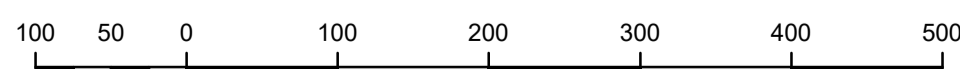
ZAGREB-23

ZAGREB-25

ZAGREB-34



podjela listova HTRS96 TM	5-1-4-105-9	5-2-4-105-9
5-6-4-105-9		
5-7-4-105-9		



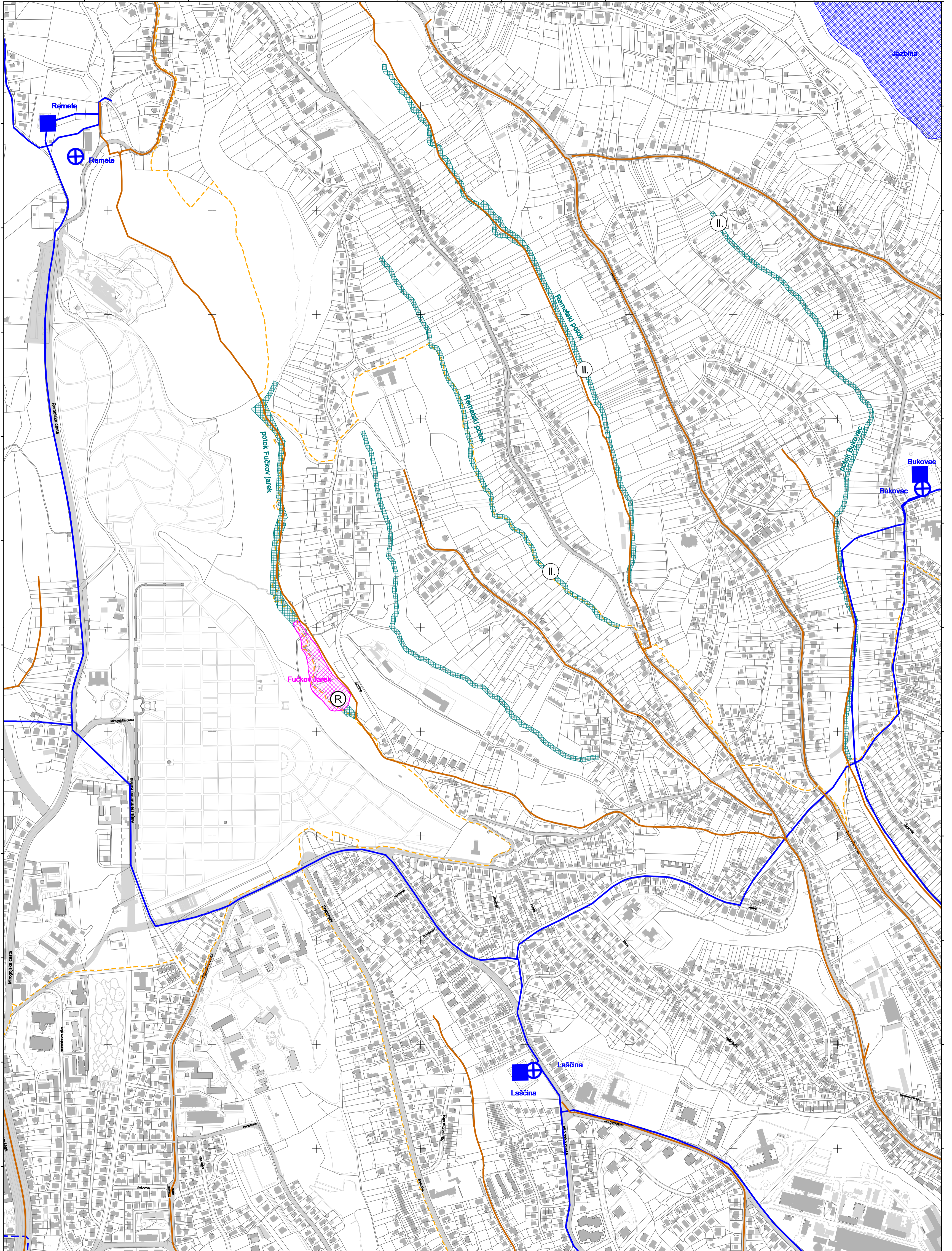
MJERILO 1:5,000

Podloga: katastarska podloga, prosinac 2016  
 Gradski ured za katastar i geodetske poslove Grada Zagreba  
 Nositelj izrade: Gradski ured za strategijsko planiranje i razvoj Grada  
 Stručni izradivač: Zavod za prostorno uređenje Grada Zagreba  
 Odluka o izradi: Odluka o izradi izmjena i dopuna Generalnog urbanističkog plana grada Zagreba (Službeni glasnik 15/15, 12/16)

Koordinatni sistem: HTRS96 Croatia TM  
 Projekcija: Transverse Mercator  
 Datum: Croatian Terrestrial Reference System  
 Mjerna jedinica: Metar

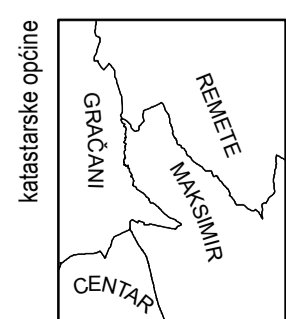


ZAGREB-15




ZAGREB-24

ZAGREB-26



podjela listova HTRS96/TM	5-2-4-105-9	5-3-4-105-9
	5-7-4-105-9	5-8-4-105-9

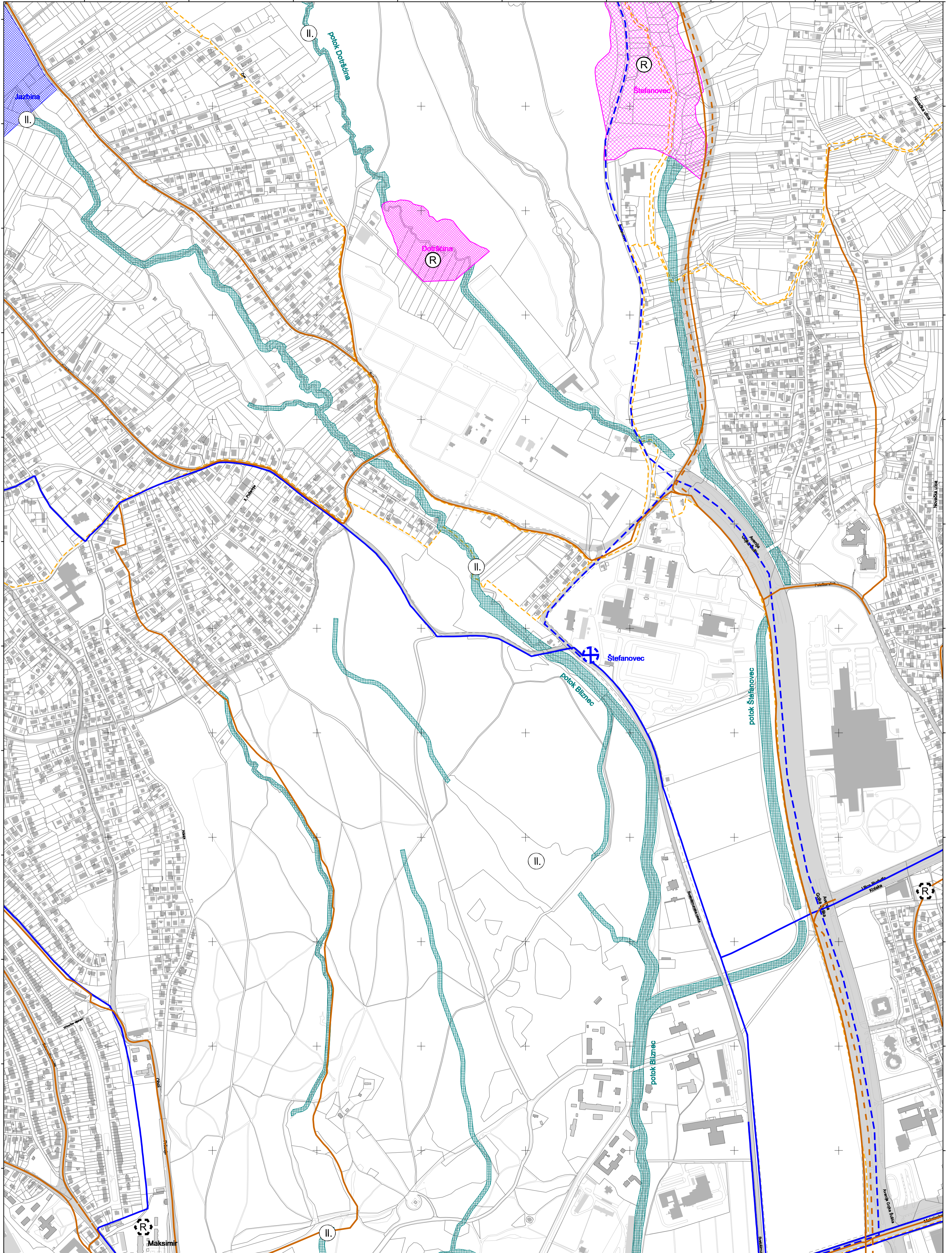


MJERILO 1:5,000

Podloga: katastarska podloga, prosinac 2016  
 Gradski ured za katastar i geodetske poslove Grada Zagreba  
 Nositelj izrade: Gradski ured za strategijsko planiranje i razvoj Grada  
 Stručni izradivač: Zavod za prostorno uređenje Grada Zagreba  
 Odluka o izradi: Odluka o izradi izmjena i dopuna Generalnog urbanističkog plana grada Zagreba (Službeni glasnik 15/15, 12/16)

Koordinatni sistem: HTRS96 Croatia TM  
 Projekcija: Transverse Mercator  
 Datum: Croatian Terrestrial Reference System  
 Mjerna jedinica: Metar

ZAGREB-16



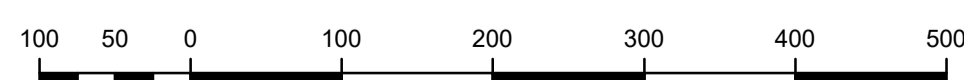
ZAGREB-25

ZAGREB-27

ZAGREB-36



podjela listova HTRS96/TM	5-3-4-105-9
	5-8-4-105-9

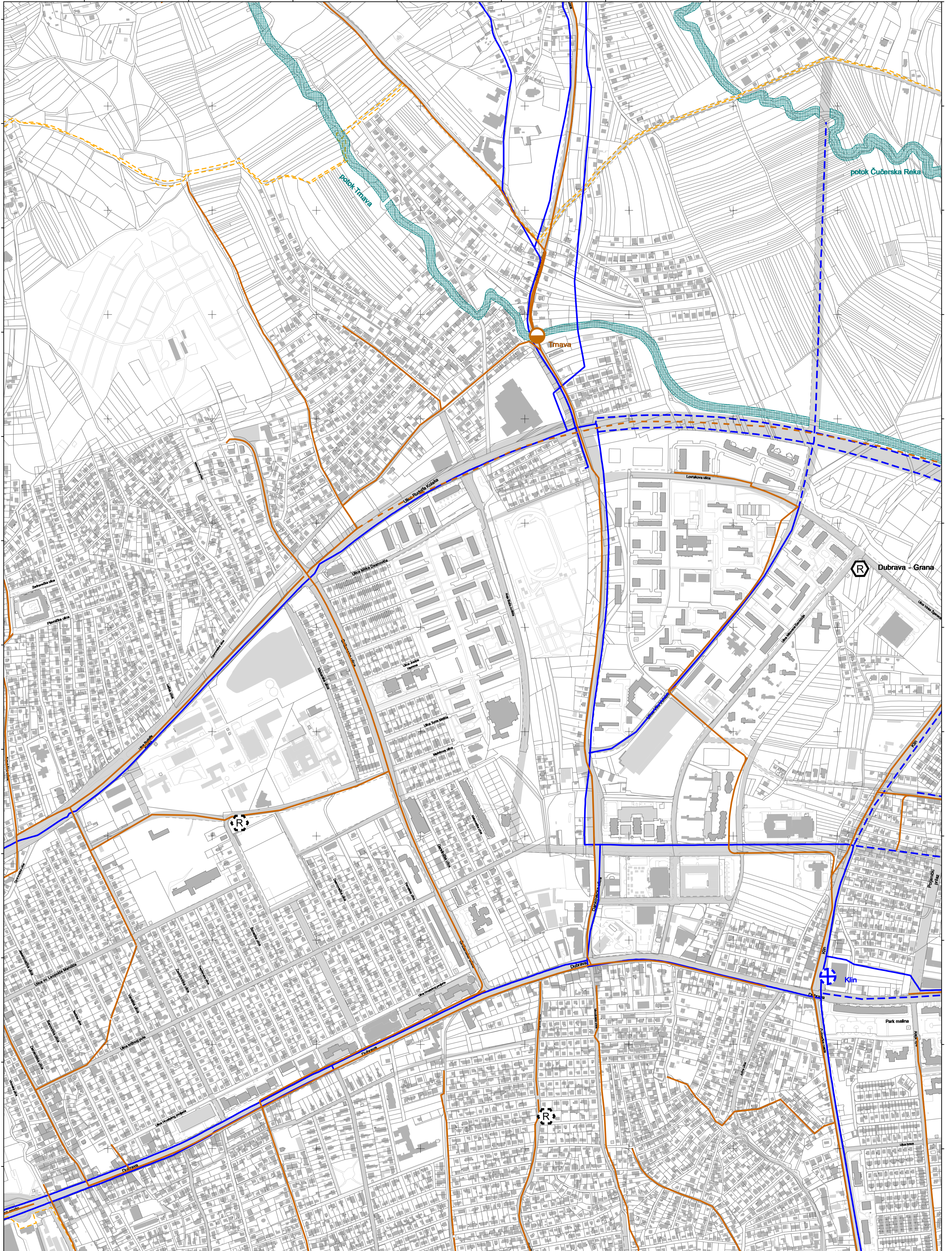


MJERILO 1:5,000

Podloga: katastarska podloga, prosinac 2016  
 Gradski ured za katastar i geodetske poslove Grada Zagreba  
 Nositelj izrade: Gradski ured za strategijsko planiranje i razvoj Grada  
 Strojni izrađivač: Zavod za prostorno uređenje Grada Zagreba  
 Odluka o izradi: Odluka o izradi izmjena i dopuna Generalnog urbanističkog plana grada Zagreba (Službeni glasnik 15/15, 12/16)

Koordinatni sistem: HTRS96 Croatia TM  
 Projektija: Transverse Mercator  
 Datum: Croatian Terrestrial Reference System  
 Mjerna jedinica: Metar

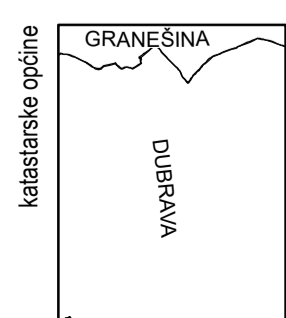
ZAGREB-17



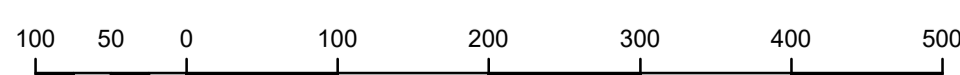
ZAGREB-26

ZAGREB-28

ZAGREB-37



podjela listova HTRS96/TM	5-4-4-105-9
	5-9-4-105-9

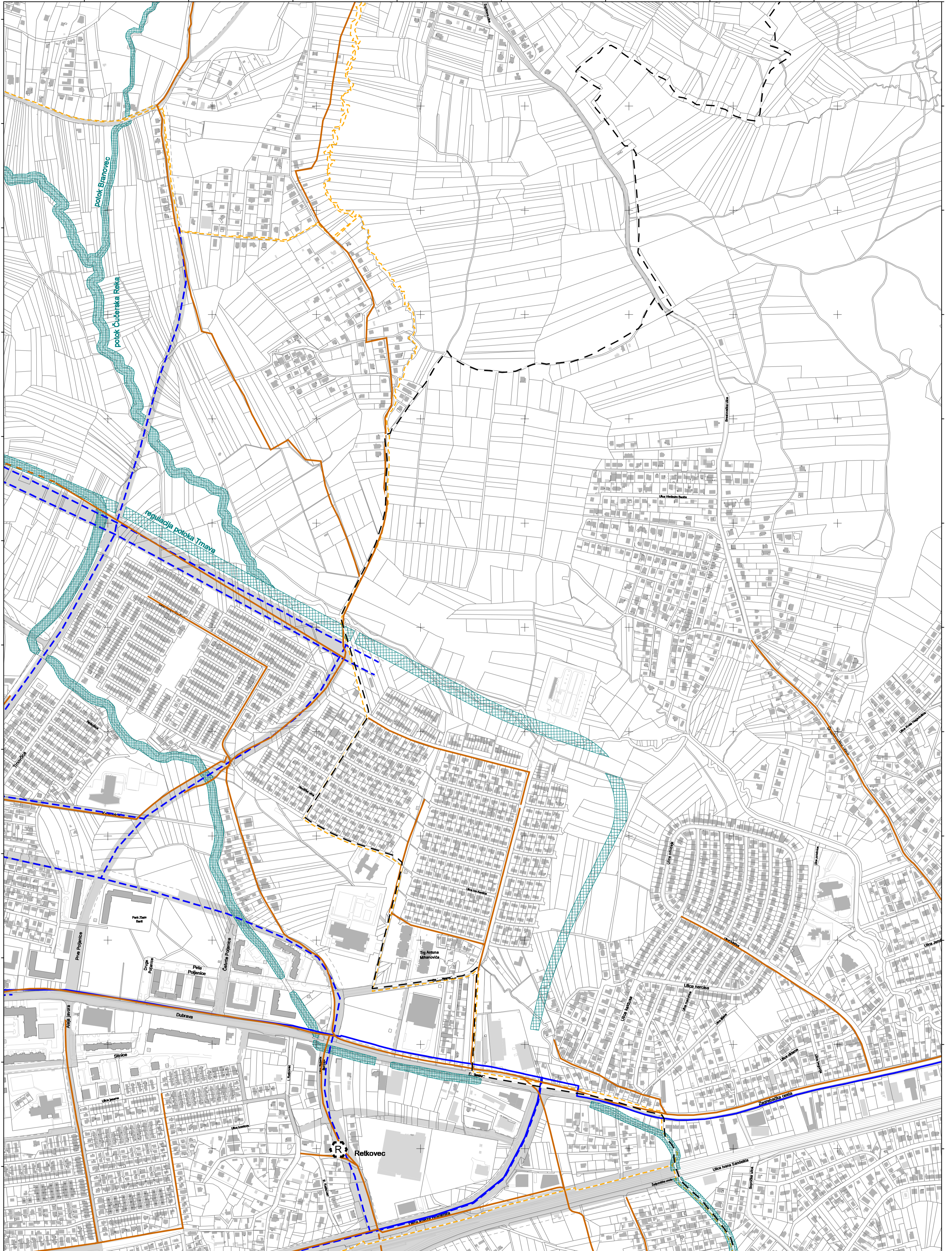


MJERILO 1:5,000

Podloga: katastarska podloga, prosinac 2016  
 Gradski ured za katastar i geodetske poslove Grada Zagreba  
 Nositelj izrade: Gradski ured za strategijsko planiranje i razvoj Grada  
 Stručni izrađivač: Zavod za prostorno uređenje Grada Zagreba  
 Odluka o izradi: Odluka o izradi izmjena i dopuna Generalnog urbanističkog plana grada Zagreba (Službeni glasnik 15/15, 12/16)

Koordinatni sistem: HTRS96 Croatia TM  
 Projekcija: Transverse Mercator  
 Datum: Croatian Terrestrial Reference System  
 Mjerna jedinica: Metar

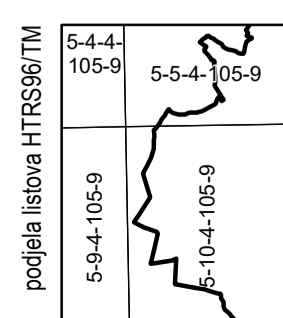
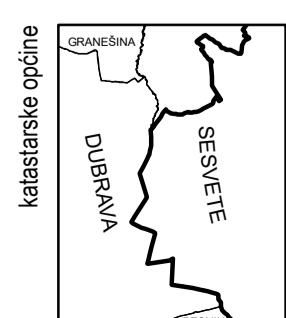
ZAGREB-18



ZAGREB-27

ZAGREB-29

ZAGREB-38

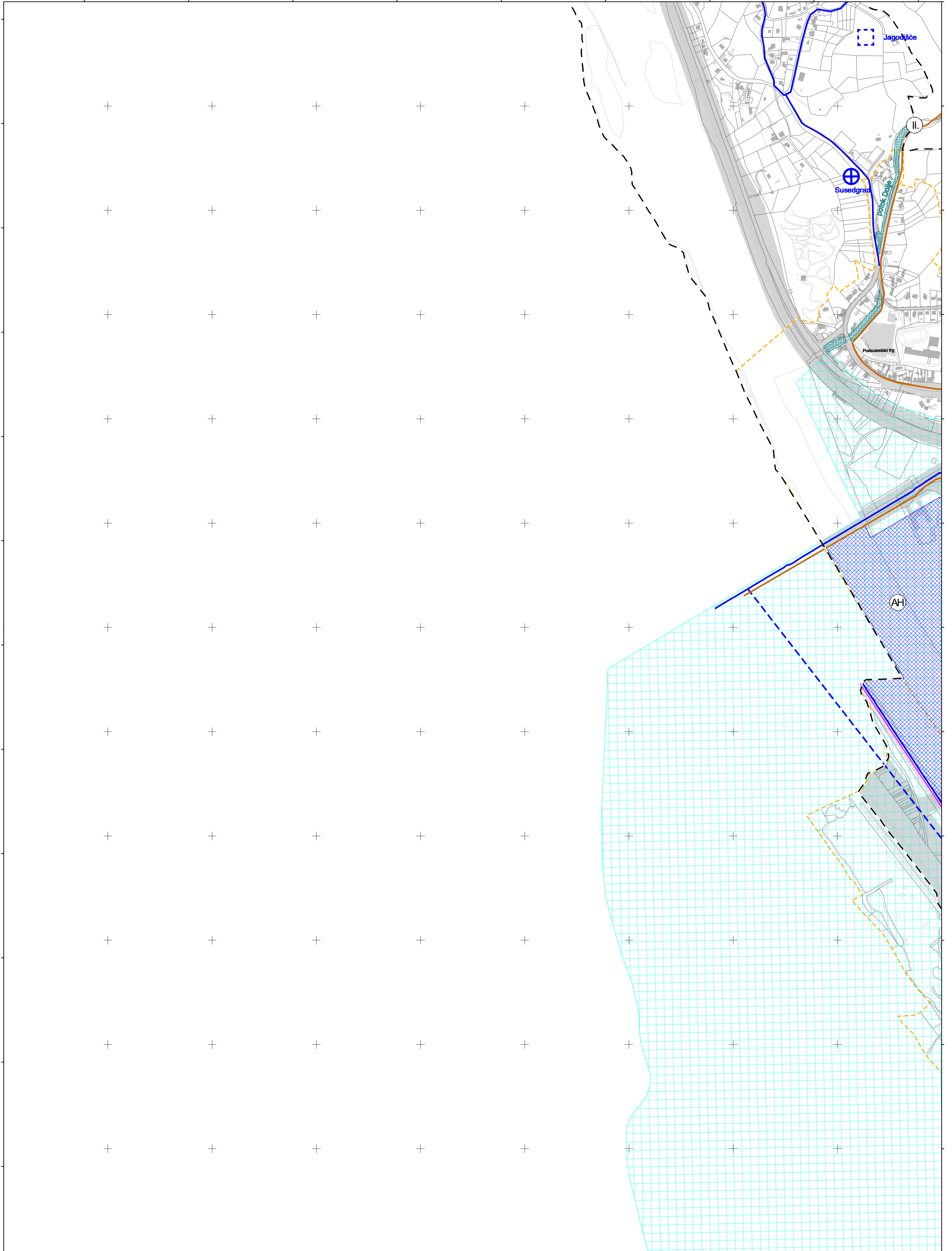


MJERILO 1:5,000

Podloga: katastarska podloga, prosinac 2016  
 Gradski ured za katastar i geodetske poslove Grada Zagreba  
 Nositelj izrade: Gradski ured za strategijsko planiranje i razvoj Grada  
 Stručni izradivač: Zavod za prostorno uređenje Grada Zagreba  
 Odluka o izradi: Odluka o izradi izmjena i dopuna Generalnog urbanističkog plana grada Zagreba (Službeni glasnik 15/15, 12/16)

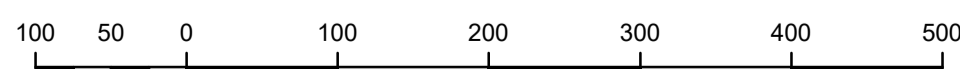
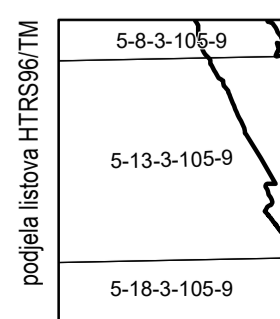
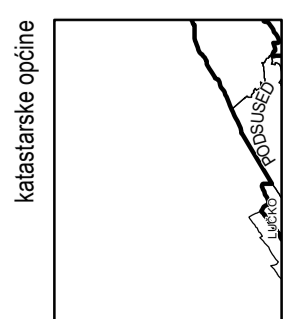
Koordinatni sistem: HTRS96 Croatia TM  
 Projekcija: Transverse Mercator  
 Datum: Croatian Terrestrial Reference System  
 Mjerna jedinica: Metar

SAMOBOR-29



SAMOBOR-40

SAMOBOR-49

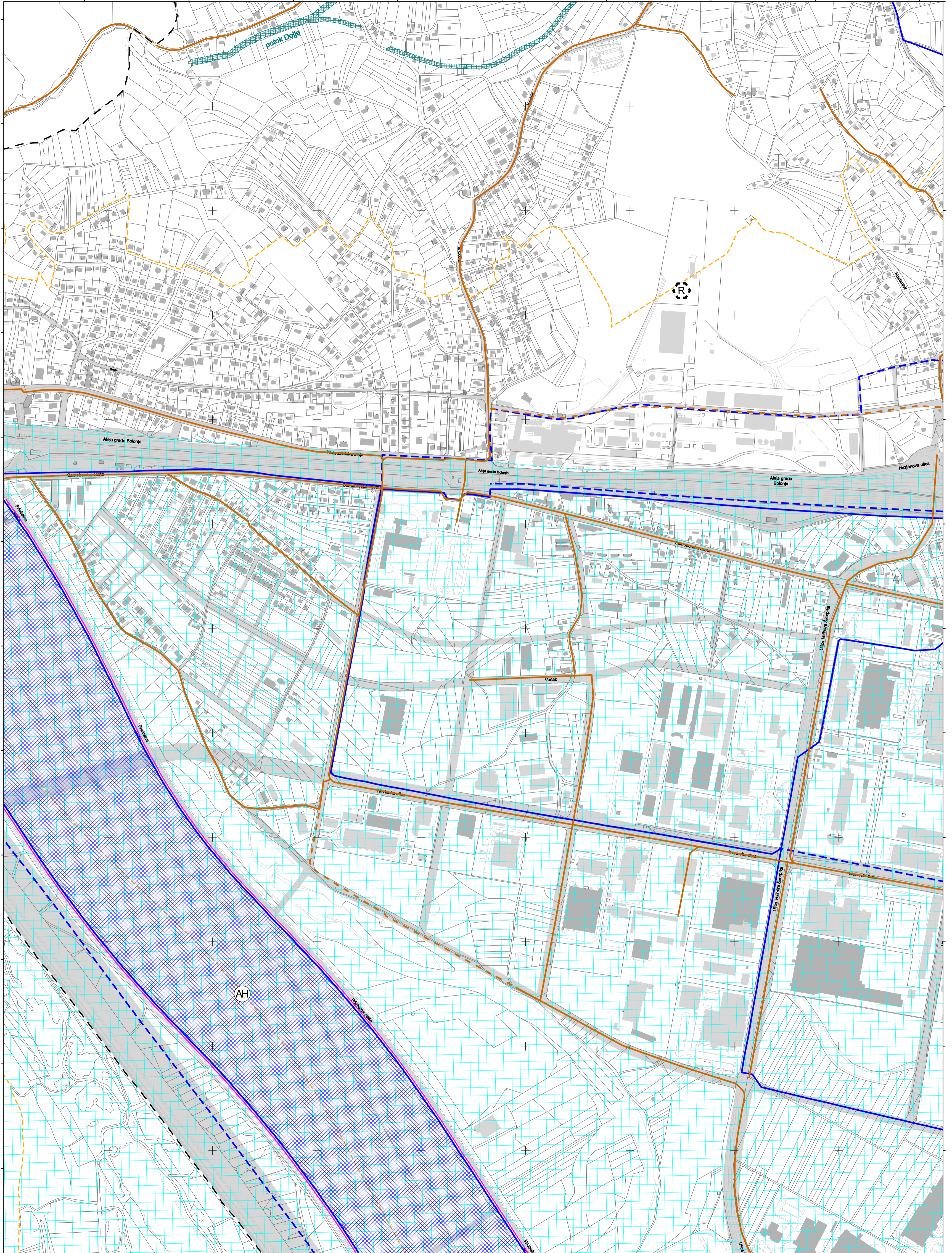


MJERILO 1:5,000

Podloga: katastarska podloga, prosinac 2016  
Gradski ured za katastar i geodetske poslove Grada Zagreba  
Nositelj izrade: Gradski ured za strategijsko planiranje i razvoj Grada  
Stručni izradivač: Zavod za prostorno uređenje Grada Zagreba  
Odluka o izradi: Odluka o izradi izmjena i dopuna Generalnog urbanističkog plana grada Zagreba (Službeni glasnik 15/15, 12/16)

Koordinatni sistem: HTRS96 Croatia TM  
Projekcija: Transverse Mercator  
Datum: Croatian Terrestrial Reference System  
Mjerna jedinica: Metar

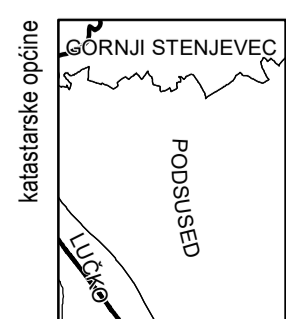
SAMOBOR-30



SAMOBOR-39

ZAGREB-31

SAMOBOR-50



podjela listova HTRS96/TM	5-9-3-105-9	5-9-3-105-9
	5-13-3-105-9	5-14-3-105-9
	5-18-3-105-9	5-19-3-105-9

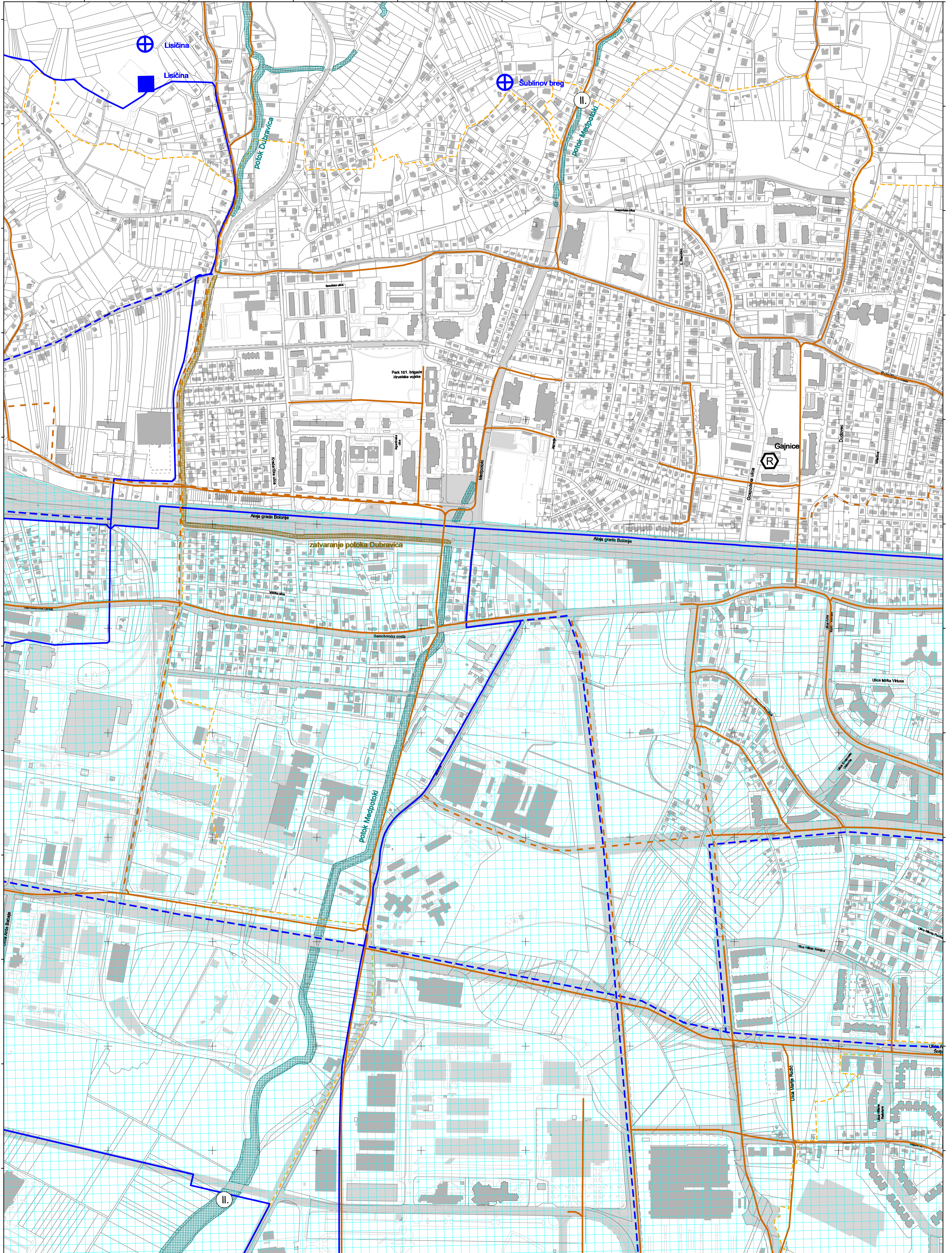


MJERILO 1:5,000

Podloga: katastarska podloga, prosinac 2016  
 Gradski ured za katastar i geodetske poslove Grada Zagreba  
 Nositelj izrade: Gradski ured za strategijsko planiranje i razvoj Grada  
 Stručni izrađivač: Zavod za prostorno uređenje Grada Zagreba  
 Odluka o izradi: Odluka o izradi izmjena i dopuna Generalnog urbanističkog plana grada Zagreba (Službeni glasnik 15/15, 12/16)

Koordinatni sistem: HTRS96 Croatia TM  
 Projekcija: Transverse Mercator  
 Datum: Croatian Terrestrial Reference System  
 Mjerna jedinica: Metar

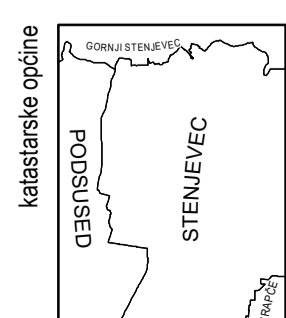
ZAGREB-21



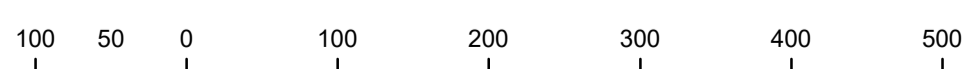
SAMOBOR-40

ZAGREB-32

ZAGREB-41



podjela izvora HTRS96 TM	5-9-3-105-9	5-10-3-105-9
	5-14-3-105-9	5-15-3-105-9
	5-19-3-105-9	5-20-3-105-9
	5-19-3-105-9	5-20-3-105-9

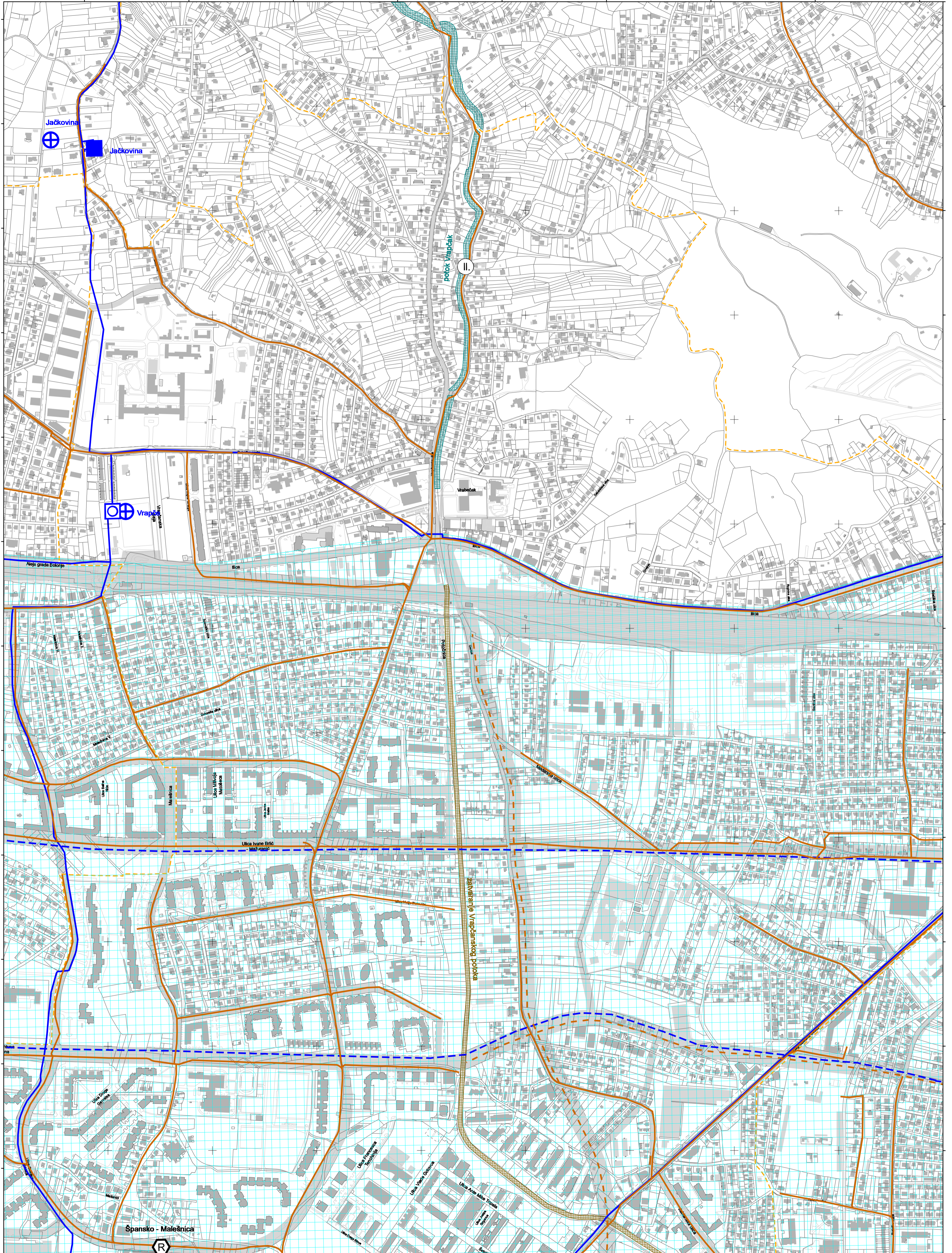


MJERILO 1:5,000

Podloga: katastarska podloga, prosinac 2016  
 Gradski ured za katastar i geodetske poslove Grada Zagreba  
 Nositelj izrade: Gradski ured za strategijsko planiranje i razvoj Grada  
 Stručni izradivač: Zavod za prostorno uređenje Grada Zagreba  
 Odluka o izradi: Odluka o izradi izmjena i dopuna Generalnog urbanističkog plana grada Zagreba (Službeni glasnik 15/15, 12/16)

Koordinatni sistem: HTRS96 Croatia TM  
 Projekcija: Transverse Mercator  
 Datum: Croatian Terrestrial Reference System  
 Mjerna jedinica: Metar

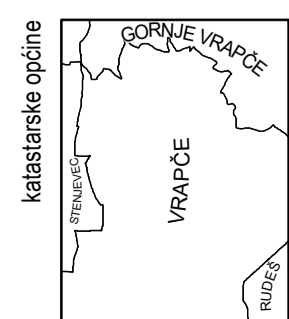
ZAGREB-22



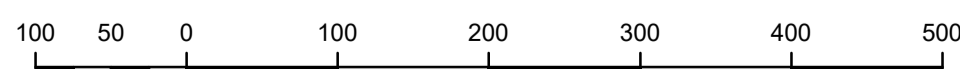
ZAGREB-31

ZAGREB-33

ZAGREB-42



podjela listova HTRS96 TM	5-10-3-105-9
	5-15-3-105-9
	5-20-3-105-9



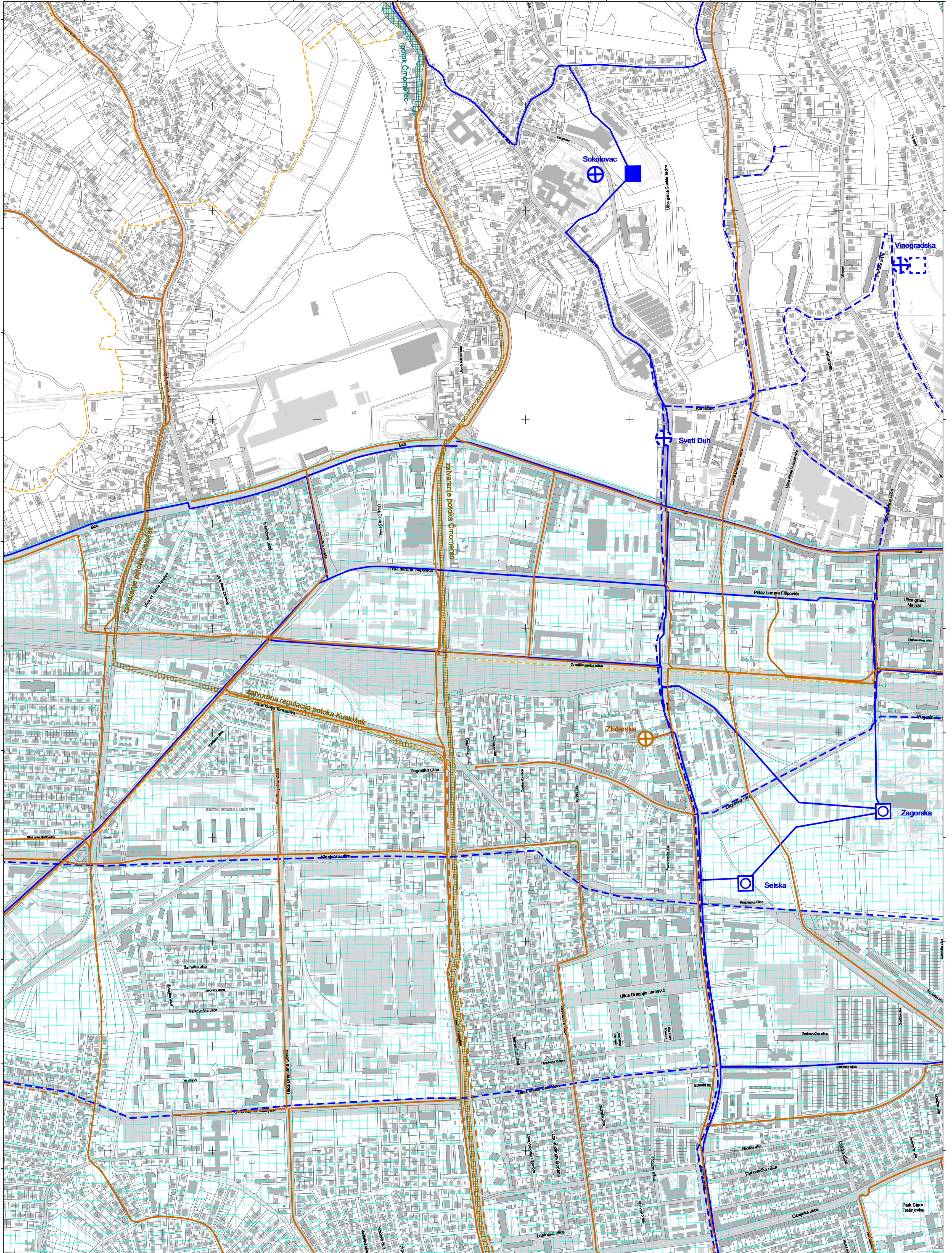
MJERILO 1:5,000

Podloga: katastarska podloga, prosinac 2016  
 Gradski ured za katastar i geodetske poslove Grada Zagreba  
 Nositelj izrade: Gradski ured za strategijsko planiranje i razvoj Grada  
 Stručni izrađivač: Zavod za prostorno uređenje Grada Zagreba  
 Odluka o izradi: Odluka o izradi izmjena i dopuna Generalnog urbanističkog plana grada Zagreba (Službeni glasnik 15/15, 12/16)

Koordinatni sistem: HTRS96 Croatia TM  
 Projekcija: Transverse Mercator  
 Datum: Croatian Terrestrial Reference System  
 Mjerna jedinica: Metar



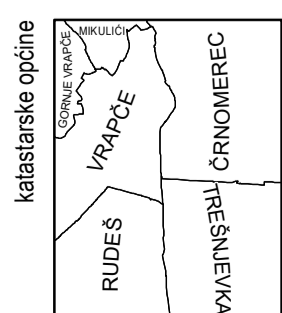
ZAGREB-23



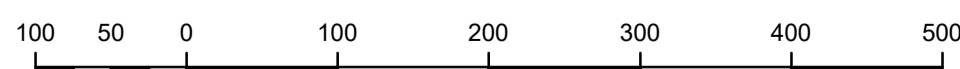
ZAGREB-32

ZAGREB-34

ZAGREB-43



podjela listova HTRS96/TM	5-6-4-105-9
	5-11-4-105-9
	5-16-4-105-9

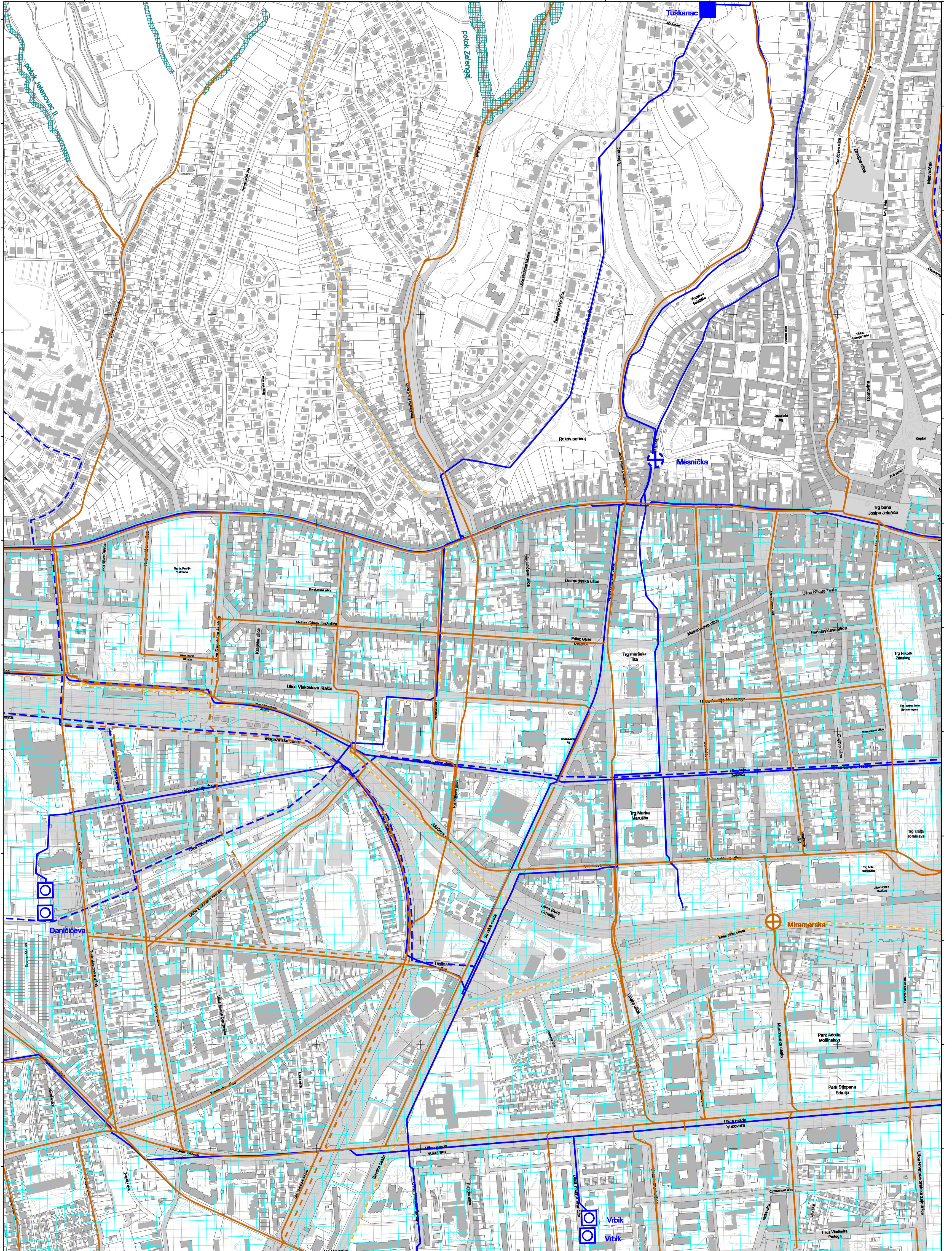


MJERILO 1:5,000

Podloga: katastarska podloga, prosinac 2016  
 Gradski ured za katastar i geodetske poslove Grada Zagreba  
 Nositelj izrade: Gradski ured za strategijsko planiranje i razvoj Grada  
 Stručni izradivač: Zavod za prostorno uređenje Grada Zagreba  
 Odluka o izradi: Odluka o izradi izmjena i dopuna Generalnog urbanističkog plana grada Zagreba (Službeni glasnik 15/15, 12/16)

Koordinatni sistem: HTRS96 Croatia TM  
 Projekcija: Transverse Mercator  
 Datum: Croatian Terrestrial Reference System  
 Mjerna jedinica: Metar

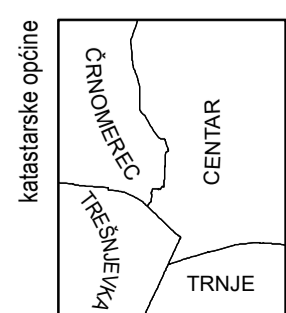
ZAGREB-24



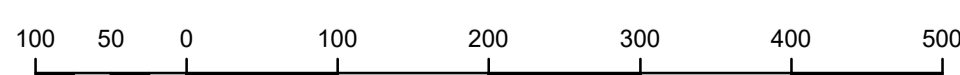
ZAGREB-33

ZAGREB-35

ZAGREB-44



podjela listova HTRS96/TM	
5-11-4-105-9	57-4-105-9
5-16-4-105-9	5-17-4-105-9

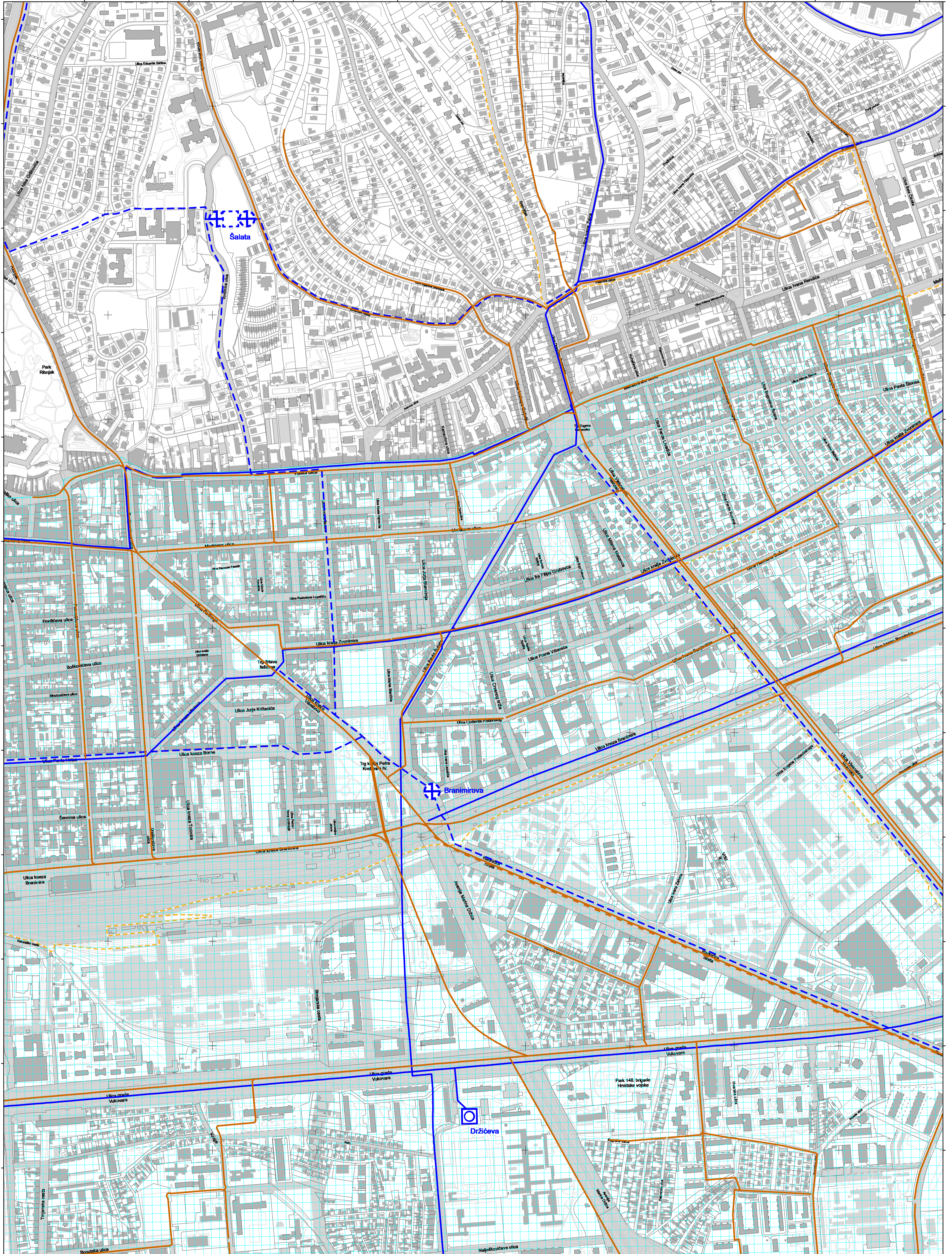


MJERILO 1:5,000

Podloga: katastarska podloga, prosinac 2016  
 Gradski ured za katastar i geodetske poslove Grada Zagreba  
 Nositelj izrade: Gradski ured za strategijsko planiranje i razvoj Grada  
 Stručni izrađivač: Zavod za prostorno uređenje Grada Zagreba  
 Odluka o izradi: Odluka o izradi izmjena i dopuna Generalnog urbanističkog plana grada Zagreba (Službeni glasnik 15/15, 12/16)

Koordinatni sistem: HTRS96 Croatia TM  
 Projekcija: Transverse Mercator  
 Datum: Croatian Terrestrial Reference System  
 Mjerna jedinica: Metar

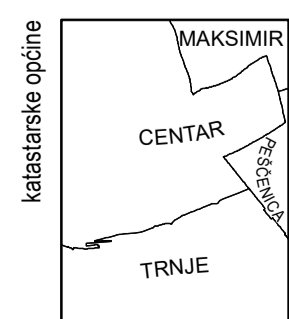
ZAGREB-25



ZAGREB-34

ZAGREB-36

ZAGREB-45



podjela listova HTRS96 TM	
5-12-4-105-9	5-13-4-105-9
5-17-4-105-9	5-18-4-105-9



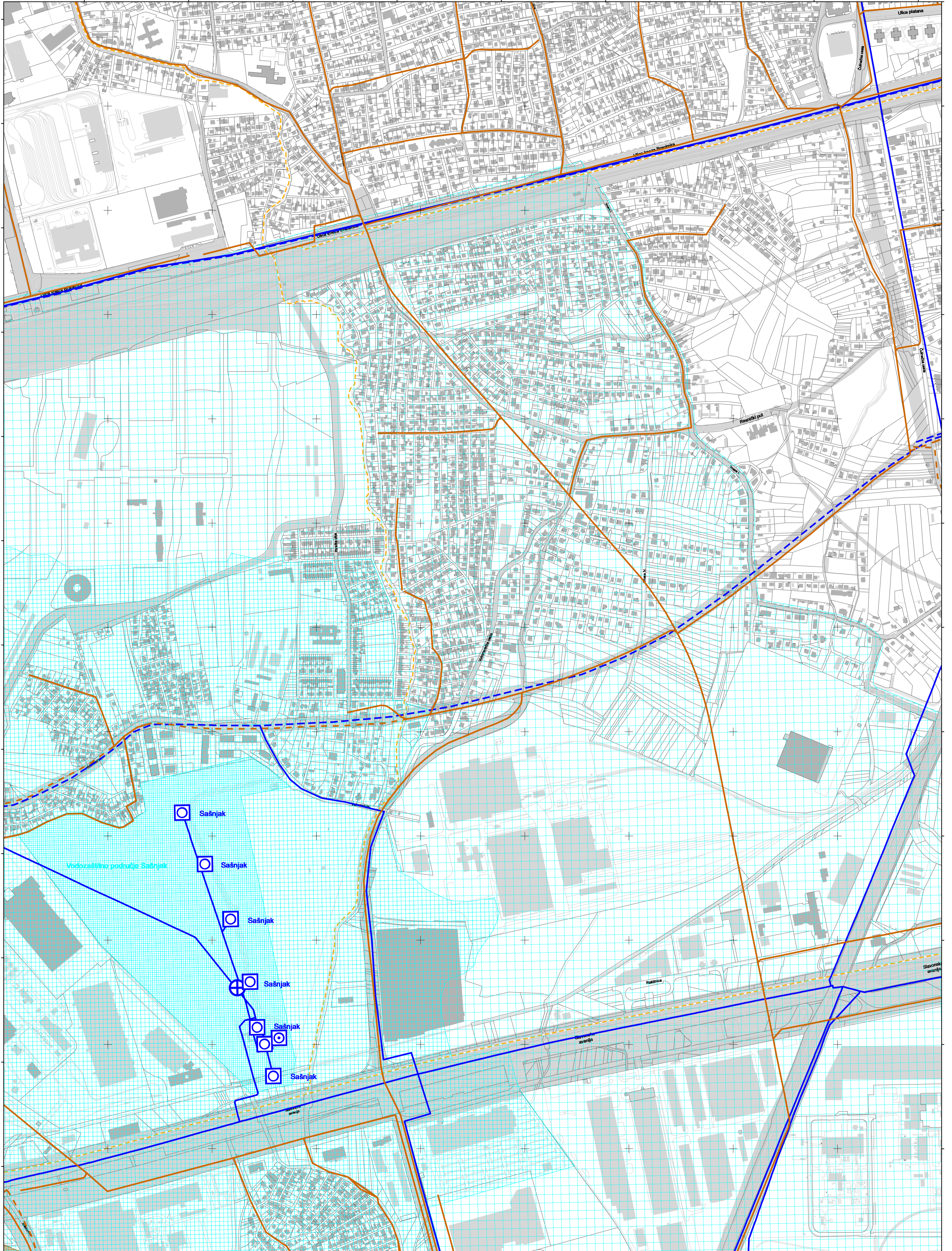
MJERILO 1:5,000

Podloga: katastarska podloga, prosinac 2016  
 Gradski ured za katastar i geodetske poslove Grada Zagreba  
 Nositelj izrade: Gradski ured za strategijsko planiranje i razvoj Grada  
 Stručni izrađivač: Zavod za prostorno uređenje Grada Zagreba  
 Odluka o izradi: Odluka o izradi izmjena i dopuna Generalnog urbanističkog plana grada Zagreba (Službeni glasnik 15/15, 12/16)

Koordinatni sistem: HTRS96 Croatia TM  
 Projekcija: Transverse Mercator  
 Datum: Croatian Terrestrial Reference System  
 Mjerna jedinica: Metar



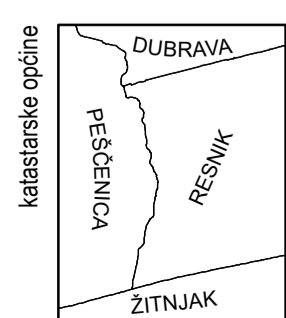
ZAGREB-27



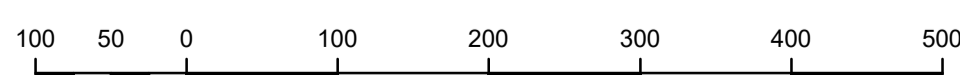
ZAGREB-36

ZAGREB-38

ZAGREB-47



podjela listova HTRS96/TM	5-14-4-105-9
	5-19-4-105-9

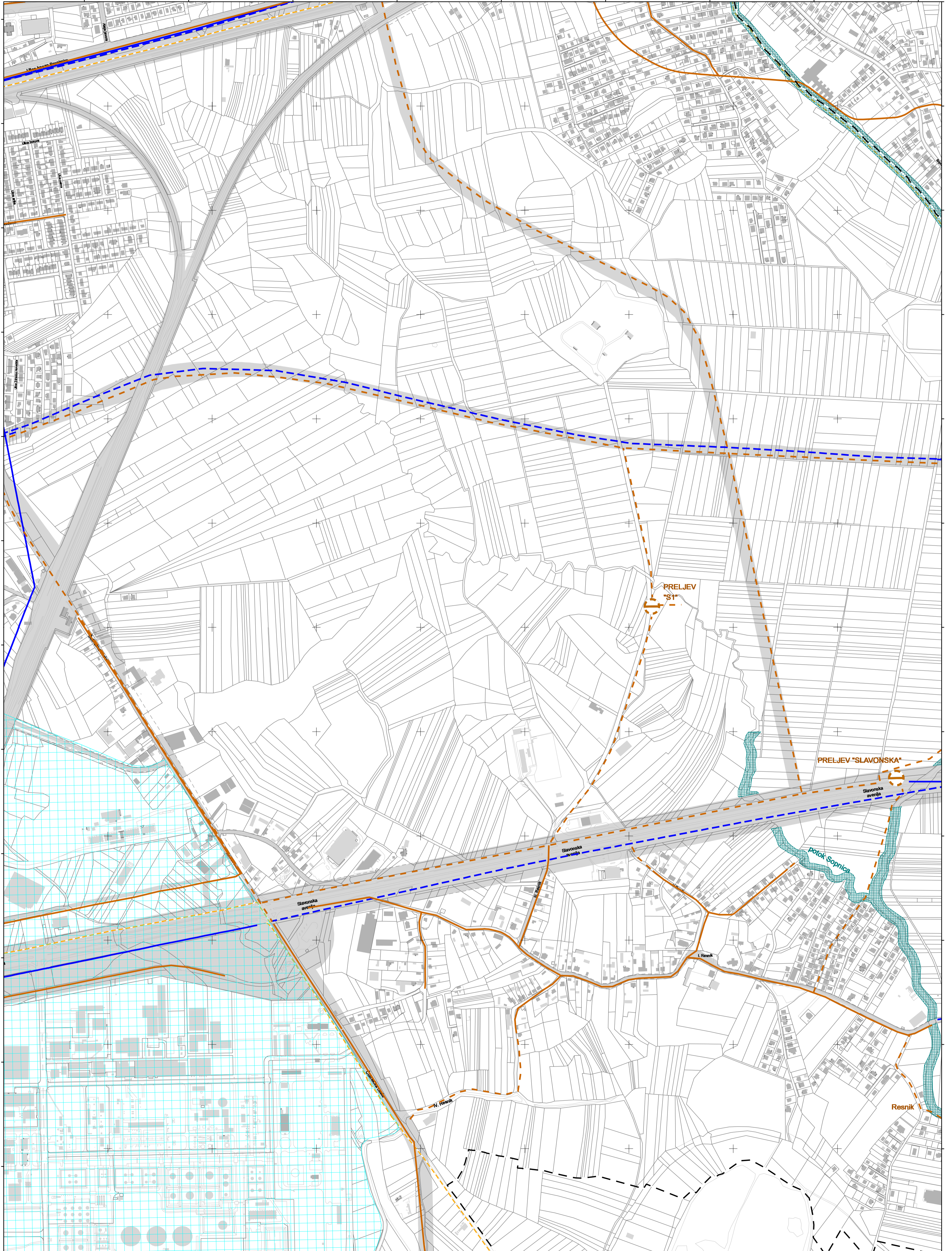


MJERILO 1:5,000

Podloga: katastarska podloga, prosinac 2016  
 Gradski ured za katastar i geodetske poslove Grada Zagreba  
 Nositelj izrade: Gradski ured za strategijsko planiranje i razvoj Grada  
 Stručni izrađivač: Zavod za prostorno uređenje Grada Zagreba  
 Odluka o izradi: Odluka o izradi izmjena i dopuna Generalnog urbanističkog plana grada Zagreba (Službeni glasnik 15/15, 12/16)

Koordinatni sistem: HTRS96 Croatia TM  
 Projekcija: Transverse Mercator  
 Datum: Croatian Terrestrial Reference System  
 Mjerna jedinica: Metar

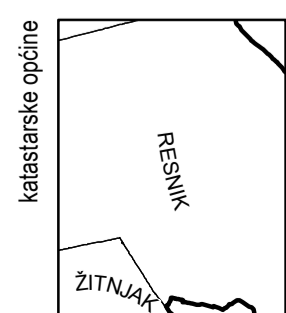
ZAGREB-28



ZAGREB-37

ZAGREB-39

ZAGREB-48



podjela listova HTRS96/TM	5-14-4-105-9	5-15-4-105-9
	5-19-4-105-9	5-20-4-105-9

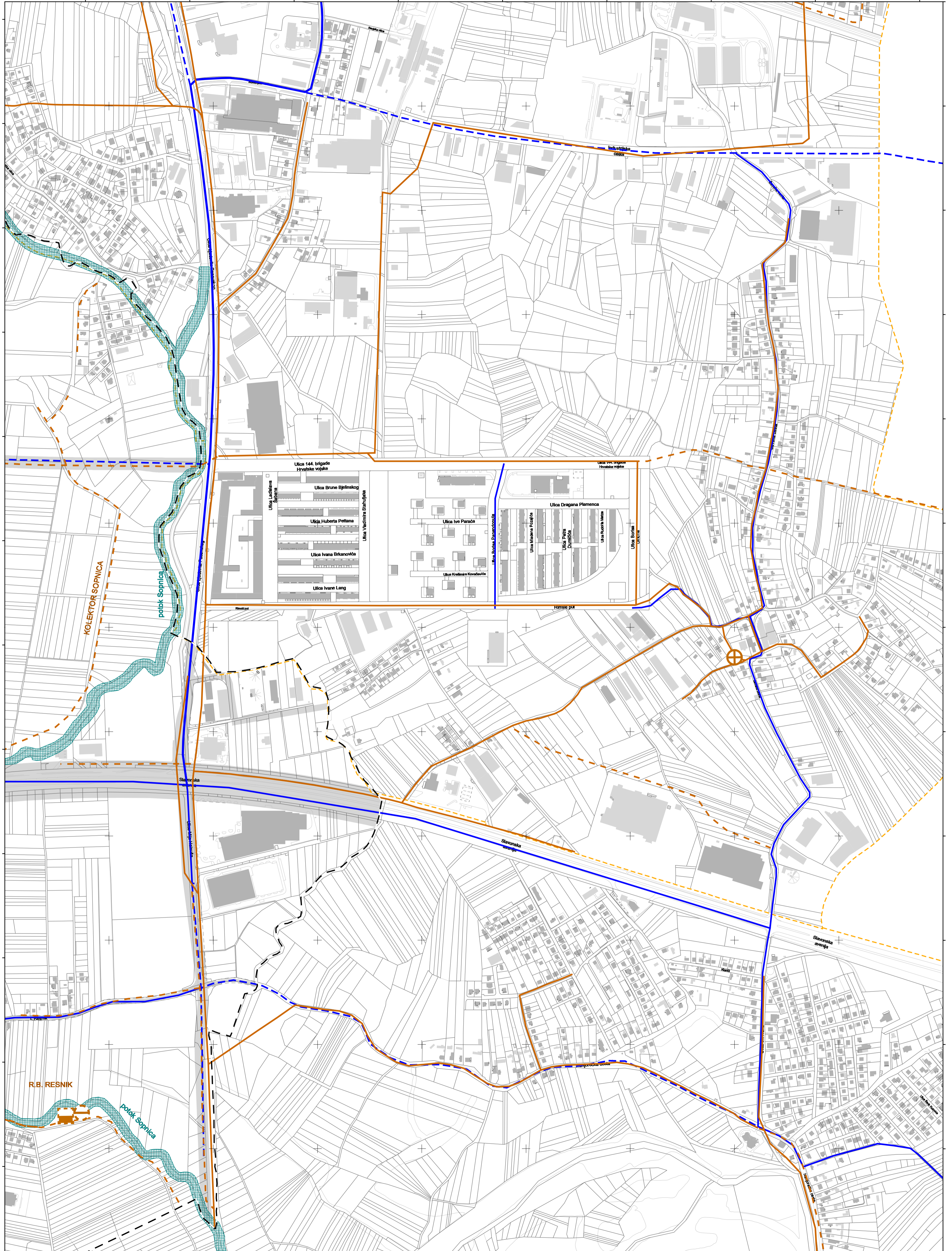


MJERILO 1:5,000

Podloga: katastarska podloga, prosinac 2016  
 Gradski ured za katastar i geodetske poslove Grada Zagreba  
 Nositelj izrade: Gradski ured za strategijsko planiranje i razvoj Grada  
 Stručni izradivač: Zavod za prostorno uređenje Grada Zagreba  
 Odluka o izradi: Odluka o izradi izmjena i dopuna Generalnog urbanističkog plana grada Zagreba (Službeni glasnik 15/15, 12/16)

Koordinatni sistem: HTRS96 Croatia TM  
 Projekcija: Transverse Mercator  
 Datum: Croatian Terrestrial Reference System  
 Mjerna jedinica: Metar

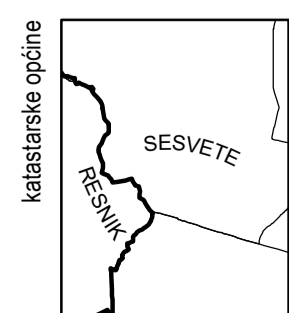
ZAGREB-29



ZAGREB-38

ZAGREB-40

ZAGREB-49



podjela listova HTRS96/TM

5-204-105-9	5-15-4-105-9	5-11-3-105-10
5-16-3-105-10		

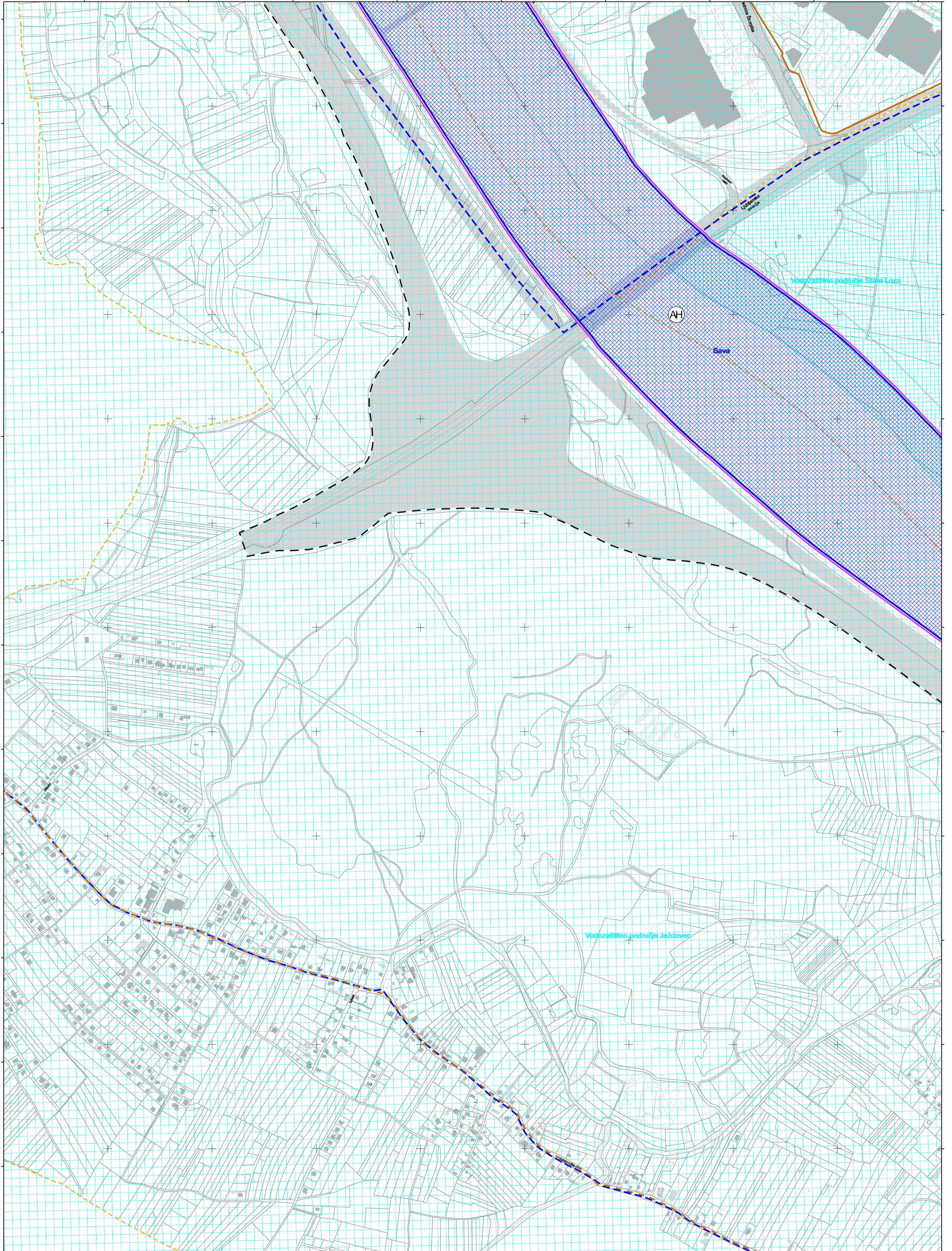


MJERILO 1:5,000

Podloga: katastarska podloga, prosinac 2016  
 Gradski ured za katastar i geodetske poslove Grada Zagreba  
 Nositelj izrade: Gradski ured za strategijsko planiranje i razvoj Grada  
 Stručni izrađivač: Zavod za prostorno uređenje Grada Zagreba  
 Odluka o izradi: Odluka o izradi izmjena i dopuna Generalnog urbanističkog plana grada Zagreba (Službeni glasnik 15/15, 12/16)

Koordinatni sistem: HTRS96 Croatia TM  
 Projekcija: Transverse Mercator  
 Datum: Croatian Terrestrial Reference System  
 Mjerna jedinica: Metar

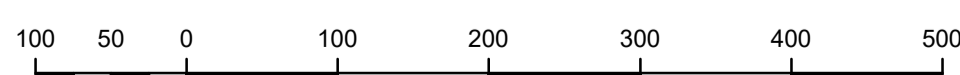
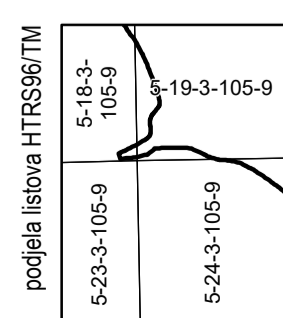
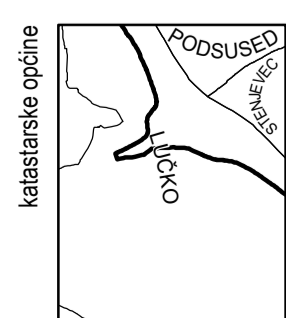
SAMOBOR-40



SAMOBOR-49

ZAGREB-41

JASTREBARSKO-10



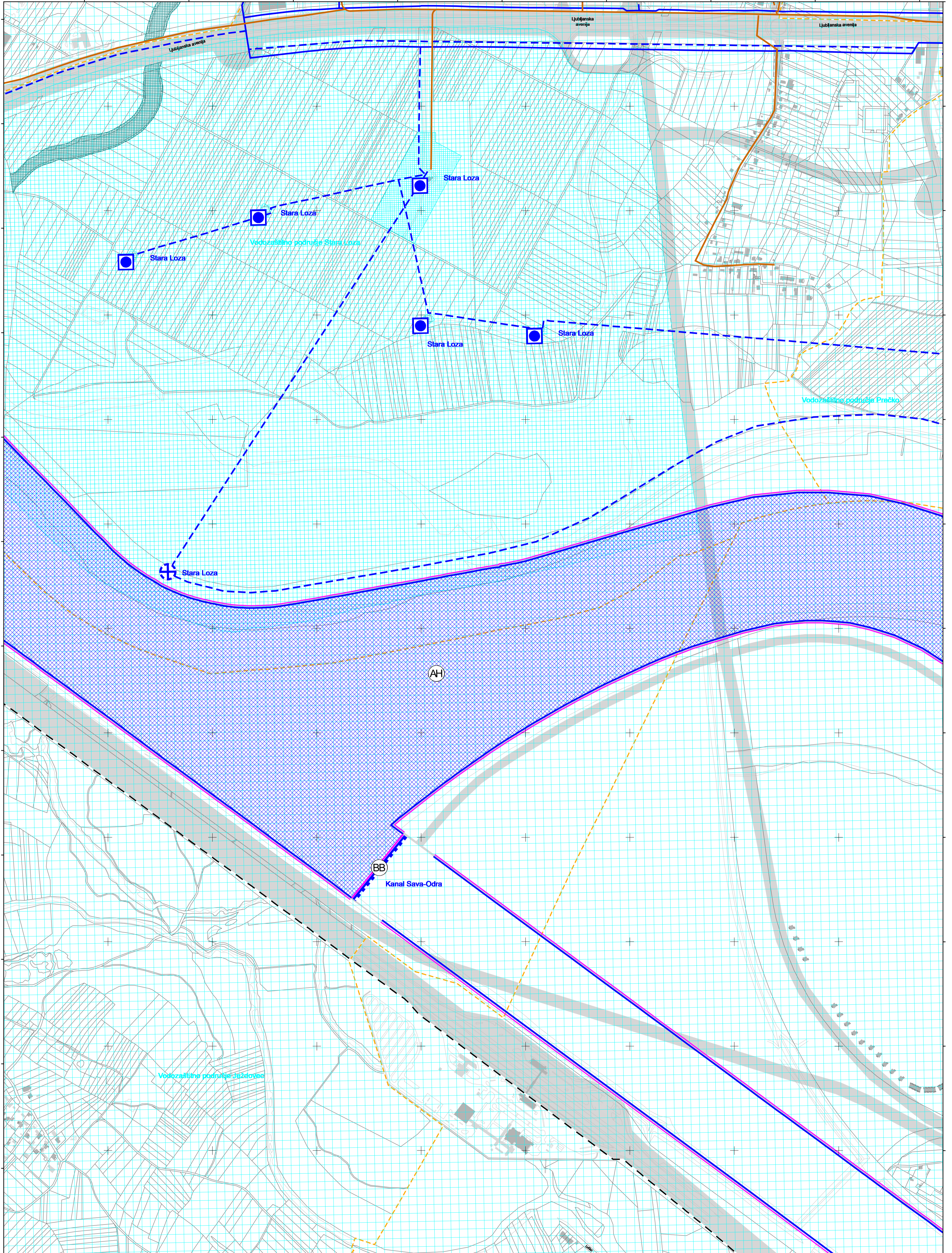
MJERILO 1:5,000

Podloga: katastarska podloga, prosinac 2016  
 Gradski ured za katastar i geodetske poslove Grada Zagreba  
 Nositelj izrade: Gradski ured za strategijsko planiranje i razvoj Grada  
 Stručni izrađivač: Zavod za prostorno uređenje Grada Zagreba  
 Odluka o izradi: Odluka o izradi izmjena i dopuna Generalnog urbanističkog plana grada Zagreba (Službeni glasnik 15/15, 12/16)

Koordinatni sistem: HTRS96 Croatia TM  
 Projekcija: Transverse Mercator  
 Datum: Croatian Terrestrial Reference System  
 Mjerna jedinica: Metar



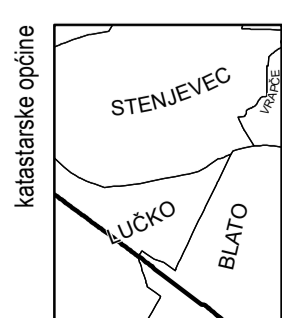
ZAGREB-31



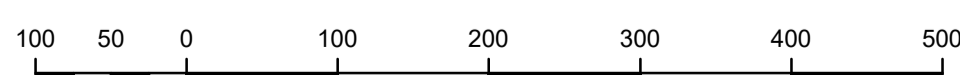
SAMOBOR-50

ZAGREB-42

VELIKA GORICA-1



podjela listova HTRS96/TM	5-19-3-105-9	5-20-3-105-9
	5-24-3-105-9	5-25-3-105-9

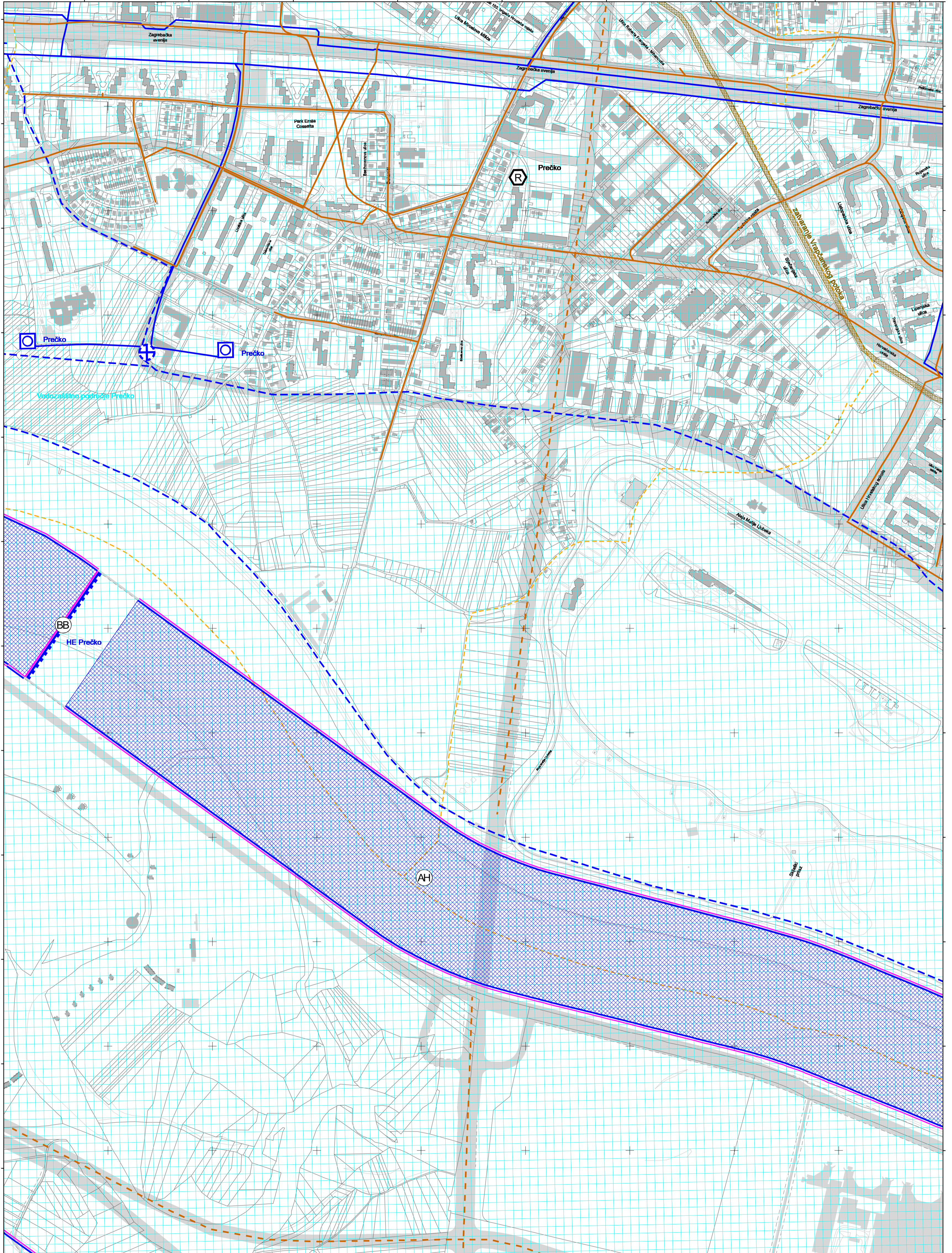


MJERILO 1:5,000

Podloga: katastarska podloga, prosinac 2016  
 Gradski ured za katastar i geodetske poslove Grada Zagreba  
 Nositelj izrade: Gradski ured za strategijsko planiranje i razvoj Grada  
 Stručni izrađivač: Zavod za prostorno uređenje Grada Zagreba  
 Odluka o izradi: Odluka o izradi izmjena i dopuna Generalnog urbanističkog plana grada Zagreba (Službeni glasnik 15/15, 12/16)

Koordinatni sistem: HTRS96 Croatia TM  
 Projekcija: Transverse Mercator  
 Datum: Croatian Terrestrial Reference System  
 Mjerna jedinica: Metar

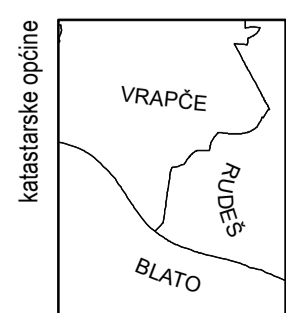
ZAGREB-32



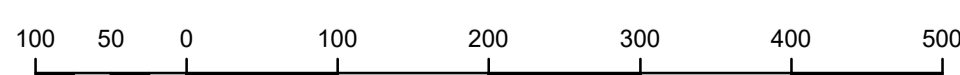
ZAGREB-41

ZAGREB-43

VELIKA GORICA-2



podjela listova HTRS96 TM	5-20-3-105-9
	5-25-3-105-9

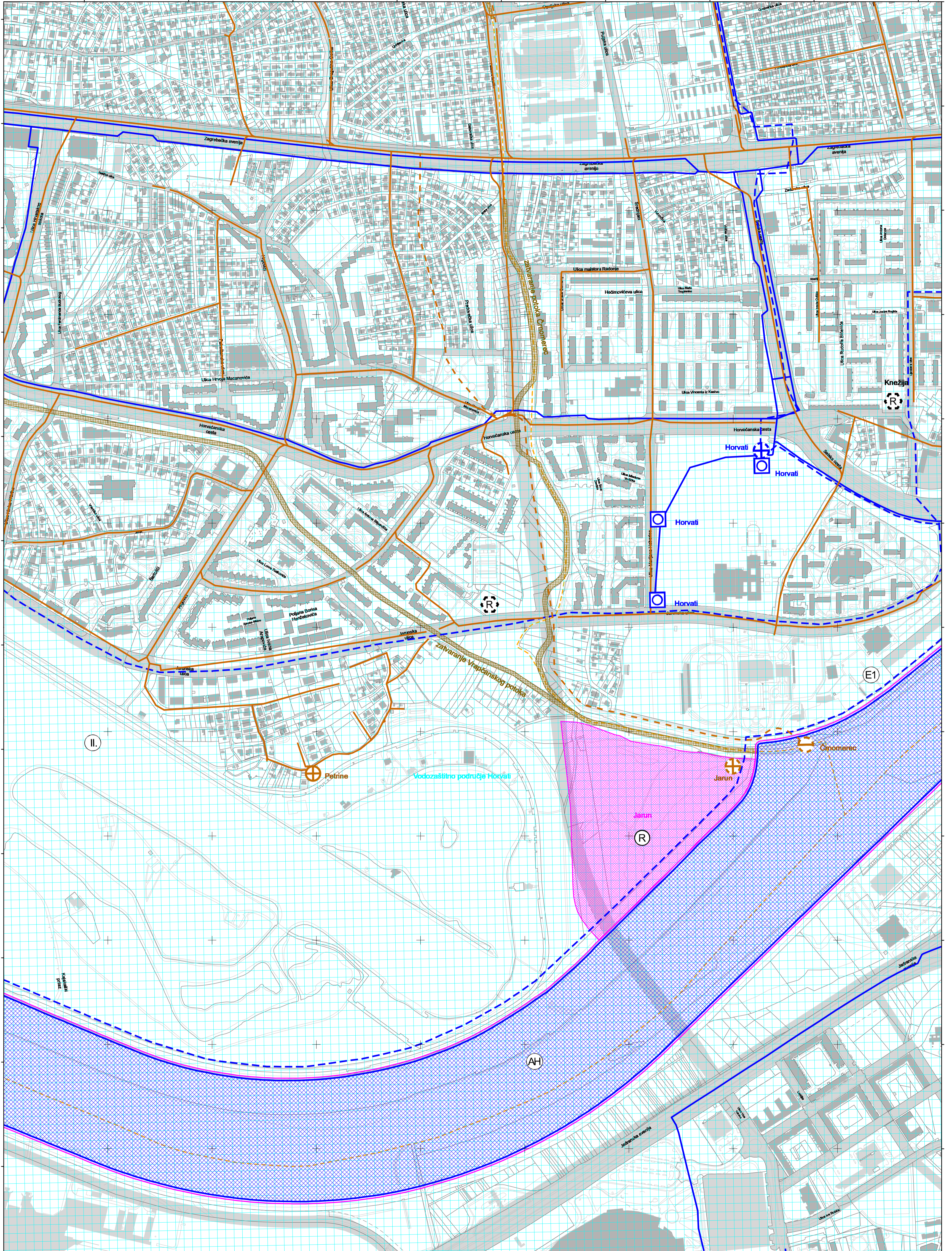


MJERILO 1:5,000

Podloga: katastarska podloga, prosinac 2016  
 Gradski ured za katastar i geodetske poslove Grada Zagreba  
 Nositelj izrade: Gradski ured za strategijsko planiranje i razvoj Grada  
 Stručni izrađivač: Zavod za prostorno uređenje Grada Zagreba  
 Odluka o izradi: Odluka o izradi izmjena i dopuna Generalnog urbanističkog plana grada Zagreba (Službeni glasnik 15/15, 12/16)

Koordinatni sistem: HTRS96 Croatia TM  
 Projekcija: Transverse Mercator  
 Datum: Croatian Terrestrial Reference System  
 Mjerna jedinica: Metar

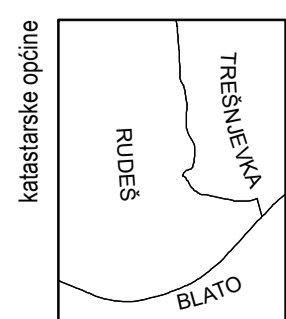
ZAGREB-33



ZAGREB-42

ZAGREB-44

VELIKA GORICA-3



podjela listova HTRS96/TM	5-16-4-105-9
	5-21-4-105-9

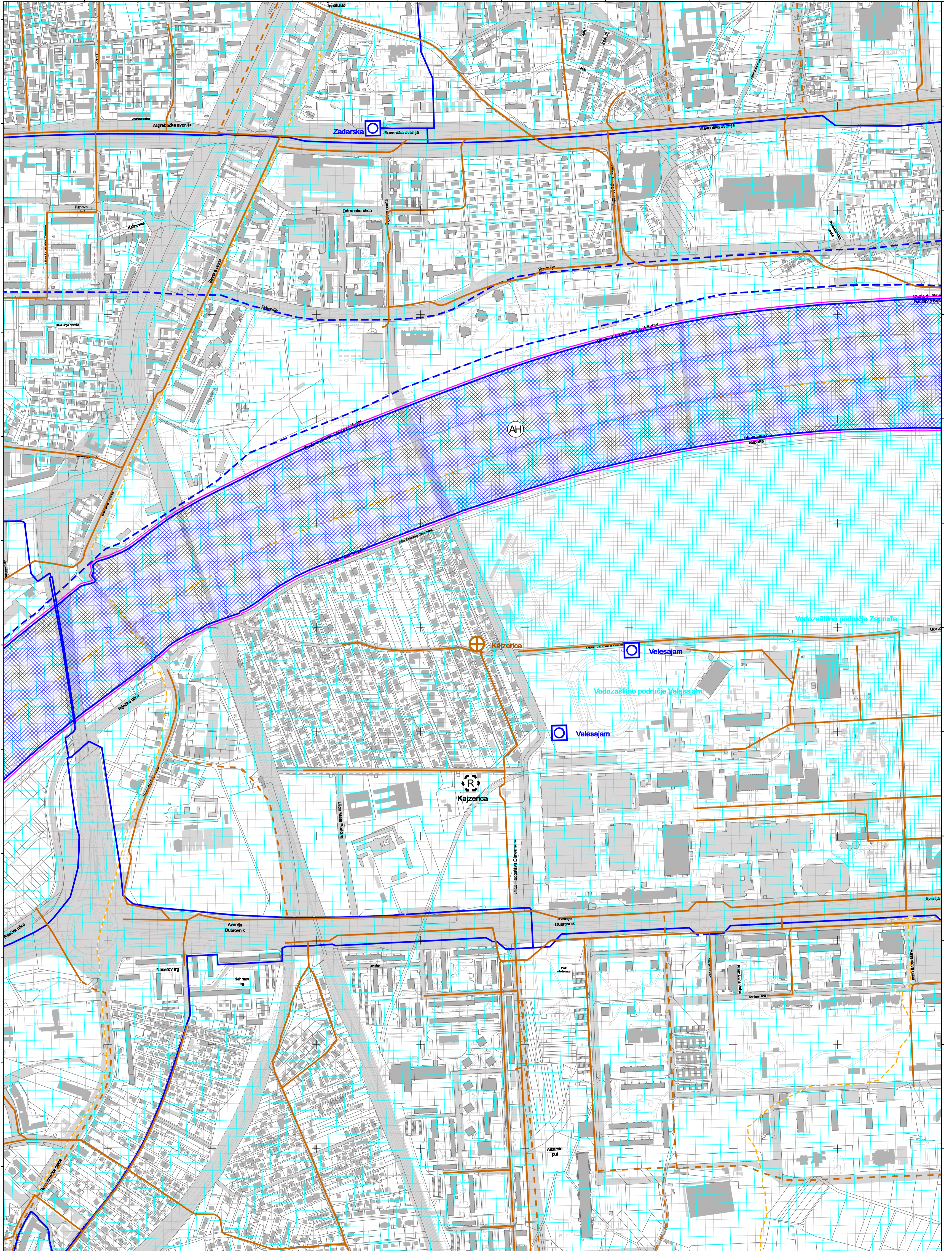


MJERILO 1:5,000

Podloga: katastarska podloga, prosinac 2016  
 Gradski ured za katastar i geodetske poslove Grada Zagreba  
 Nositelj izrade: Gradski ured za strategijsko planiranje i razvoj Grada  
 Stručni izrađivač: Zavod za prostorno uređenje Grada Zagreba  
 Odluka o izradi: Odluka o izradi izmjena i dopuna Generalnog urbanističkog plana grada Zagreba (Službeni glasnik 15/15, 12/16)

Koordinatni sistem: HTRS96 Croatia TM  
 Projekcija: Transverse Mercator  
 Datum: Croatian Terrestrial Reference System  
 Mjerna jedinica: Metar

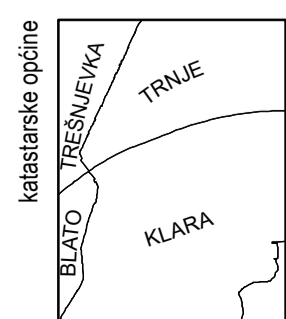
ZAGREB-34



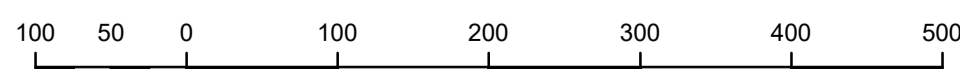
ZAGREB-43

ZAGREB-45

VELIKA GORICA-4



podjela listova HTRS96/TM	5-16-4-105-9	5-17-4-105-9
5-21-4-105-9		
5-22-4-105-9		

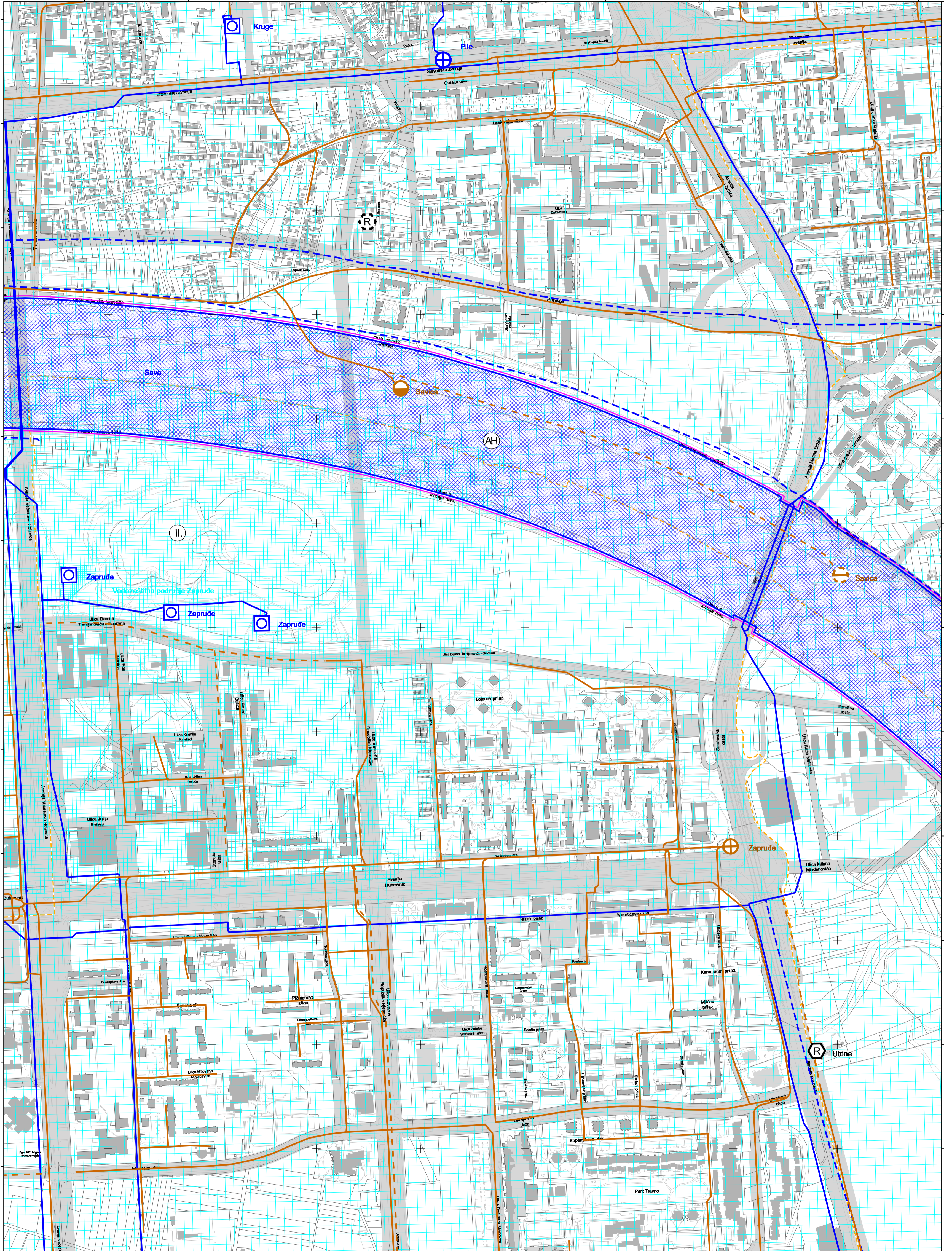


MJERILO 1:5,000

Podloga: katastarska podloga, prosinac 2016  
 Gradski ured za katastar i geodetske poslove Grada Zagreba  
 Nositelj izrade: Gradski ured za strategijsko planiranje i razvoj Grada  
 Stručni izrađivač: Zavod za prostorno uređenje Grada Zagreba  
 Odluka o izradi: Odluka o izradi izmjena i dopuna Generalnog urbanističkog plana grada Zagreba (Službeni glasnik 15/15, 12/16)

Koordinatni sistem: HTRS96 Croatia TM  
 Projekcija: Transverse Mercator  
 Datum: Croatian Terrestrial Reference System  
 Mjerna jedinica: Metar

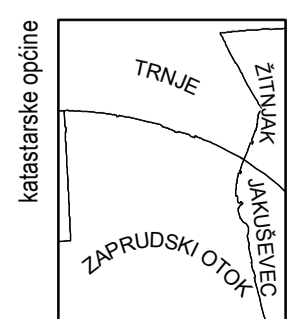
ZAGREB-35



ZAGREB-44

ZAGREB-46

VELIKA GORICA-5



podjela listova HTRS96/TM	5-17-4-105-9	5-18-4-105-9
	5-22-4-105-9	5-23-4-105-9



MJERILO 1:5,000

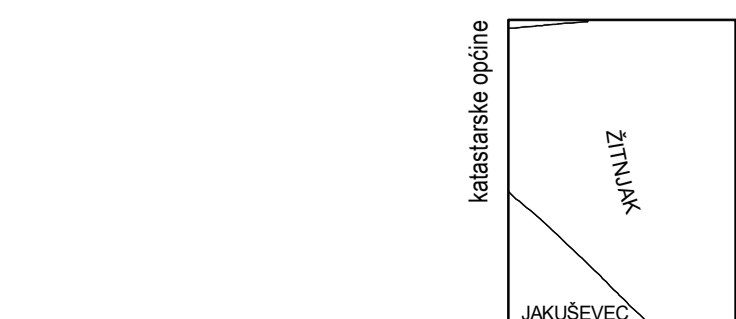
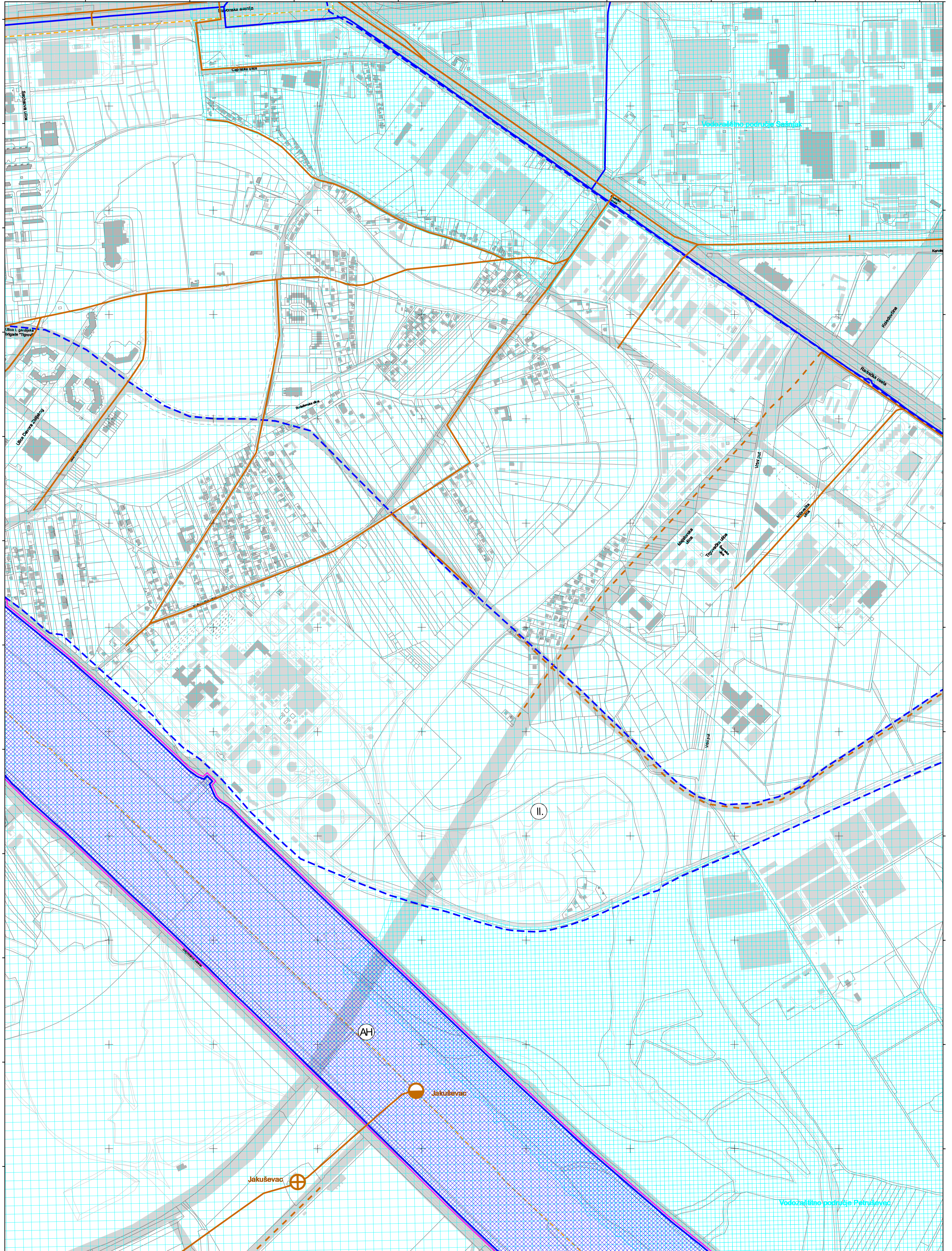
Podloga: katastarska podloga, prosinac 2016  
 Gradski ured za katastar i geodetske poslove Grada Zagreba  
 Nositelj izrade: Gradski ured za strategijsko planiranje i razvoj Grada  
 Stručni izrađivač: Zavod za prostorno uređenje Grada Zagreba  
 Odluka o izradi: Odluka o izradi izmjena i dopuna Generalnog urbanističkog plana grada Zagreba (Službeni glasnik 15/15, 12/16)

Koordinatni sistem: HTRS96 Croatia TM  
 Projekcija: Transverse Mercator  
 Datum: Croatian Terrestrial Reference System  
 Mjerna jedinica: Metar

ZAGREB-36

ZAGREB-45

ZAGREB-47



podjela listova HTRS96/TM	5-18-4-105-9
	5-23-4-105-9

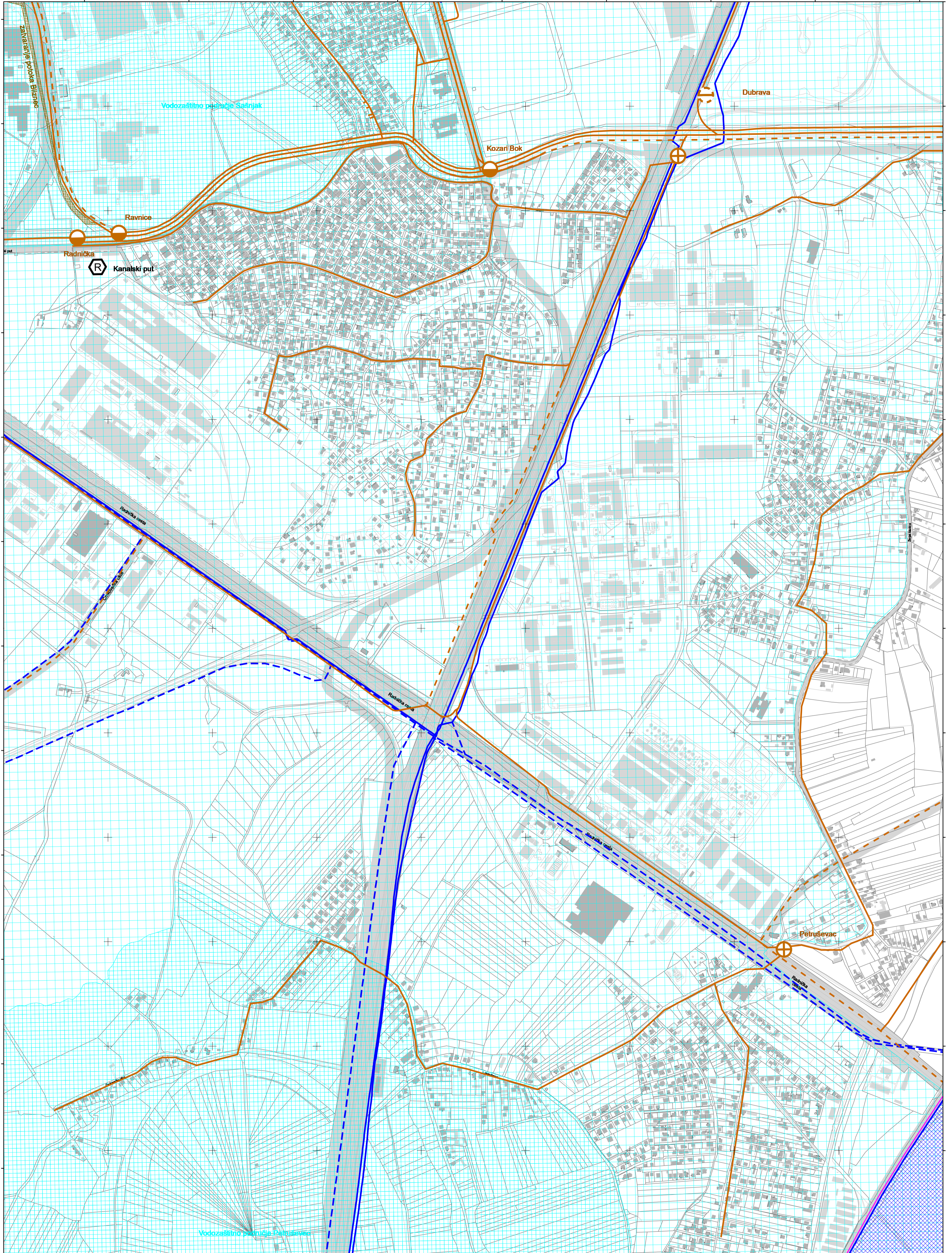


MJERILO 1:5,000

Podloga: katastarska podloga, prosinac 2016  
 Gradski ured za katastar i geodetske poslove Grada Zagreba  
 Nositelj izrade: Gradski ured za strategijsko planiranje i razvoj Grada  
 Stručni izrađivač: Zavod za prostorno uređenje Grada Zagreba  
 Odluka o izradi: Odluka o izradi izmjena i dopuna Generalnog urbanističkog plana grada Zagreba (Službeni glasnik 15/15, 12/16)

Koordinatni sistem: HTRS96 Croatia TM  
 Projekcija: Transverse Mercator  
 Datum: Croatian Terrestrial Reference System  
 Mjerna jedinica: Metar

ZAGREB-37

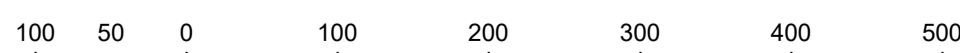


ZAGREB-46

ZAGREB-48

VELIKA GORICA-7

katastarske općine	ZITNAK
podjela listova HTRS96/TM	5-19-4-105-9
	5-24-4-105-9

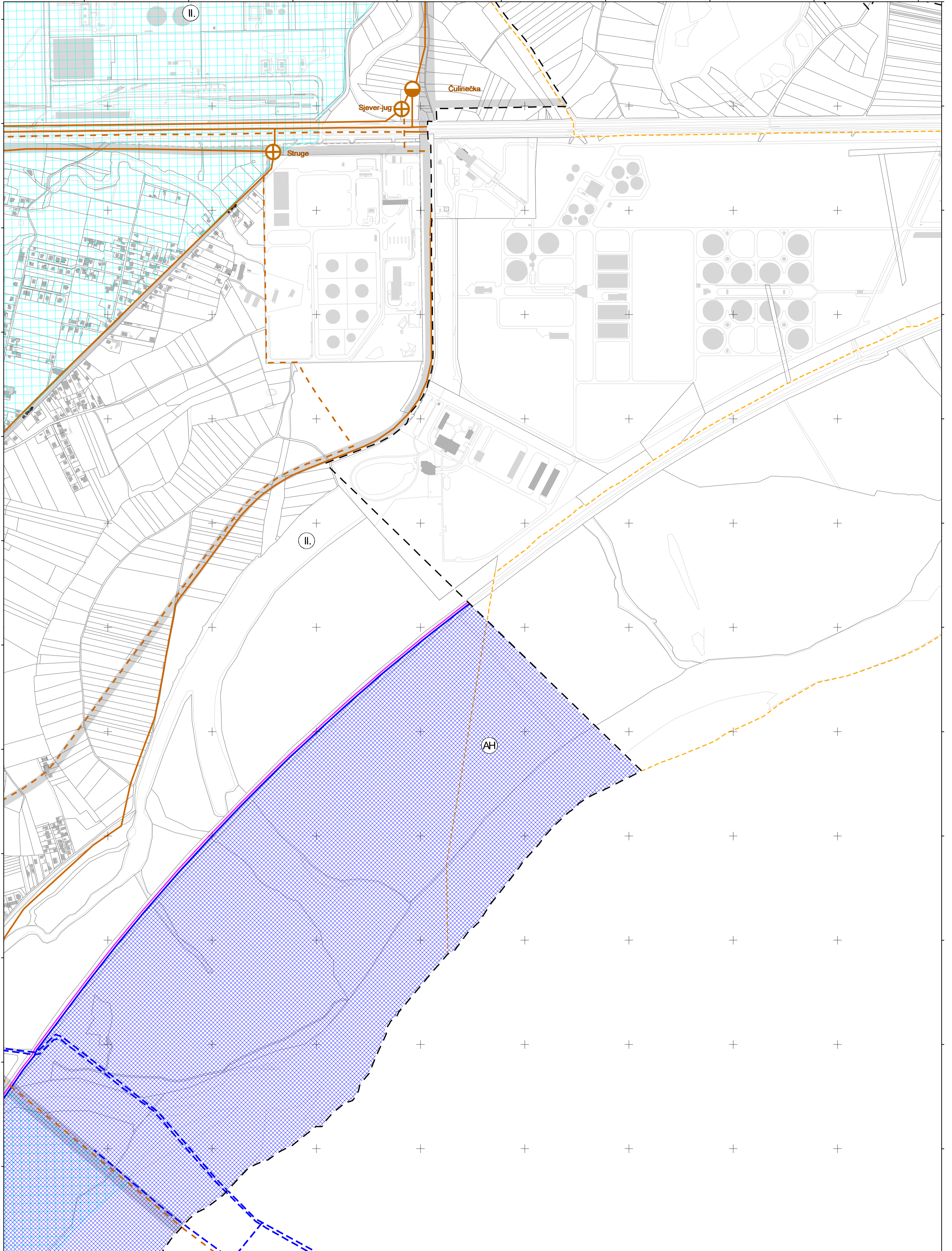


MJERILO 1:5,000

Podloga: katastarska podloga, prosinac 2016  
 Gradski ured za katastar i geodetske poslove Grada Zagreba  
 Nositelj izrade: Gradski ured za strategijsko planiranje i razvoj Grada  
 Stručni izradivač: Zavod za prostorno uređenje Grada Zagreba  
 Odluka o izradi: Odluka o izradi izmjena i dopuna Generalnog urbanističkog plana grada Zagreba (Službeni glasnik 15/15, 12/16)

Koordinatni sistem: HTRS96 Croatia TM  
 Projekcija: Transverse Mercator  
 Datum: Croatian Terrestrial Reference System  
 Mjerna jedinica: Metar

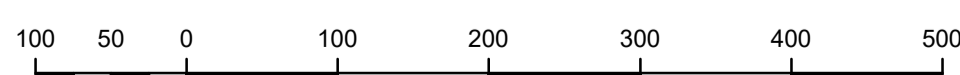
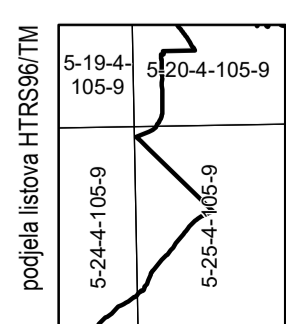
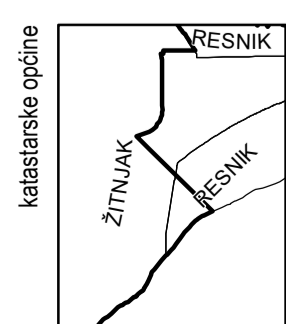
ZAGREB-38



ZAGREB-47

ZAGREB-49

VELIKA GORICA-8



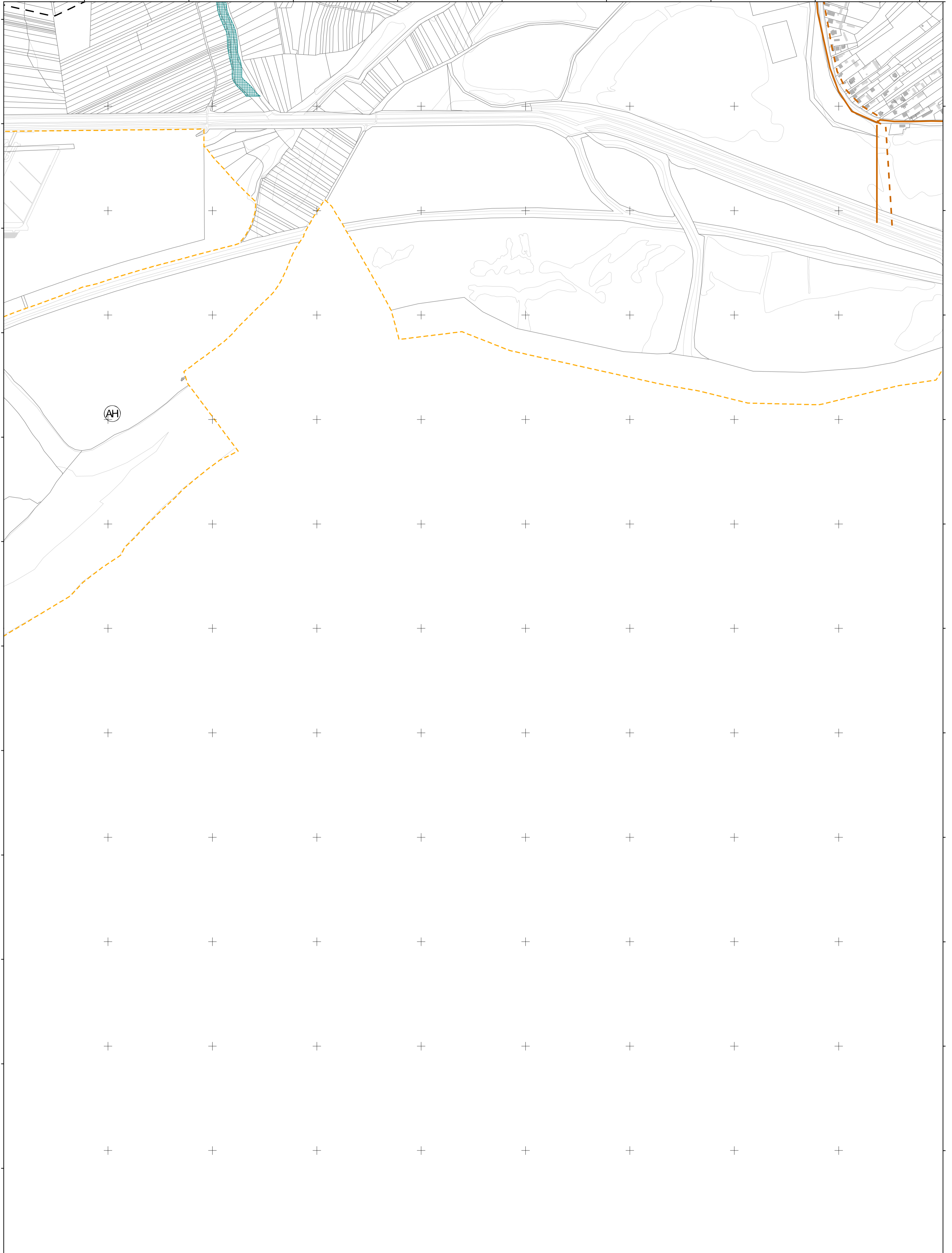
MJERILO 1:5,000

Podloga: katastarska podloga, prosinac 2016  
 Gradski ured za katastar i geodetske poslove Grada Zagreba  
 Nositelj izrade: Gradski ured za strategijsko planiranje i razvoj Grada  
 Stručni izrađivač: Zavod za prostorno uređenje Grada Zagreba  
 Odluka o izradi: Odluka o izradi izmjena i dopuna Generalnog urbanističkog plana grada Zagreba (Službeni glasnik 15/15, 12/16)

Koordinatni sistem: HTRS96 Croatia TM  
 Projekcija: Transverse Mercator  
 Datum: Croatian Terrestrial Reference System  
 Mjerna jedinica: Metar

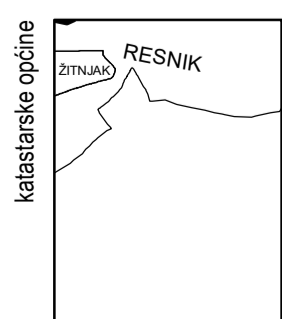


ZAGREB-39

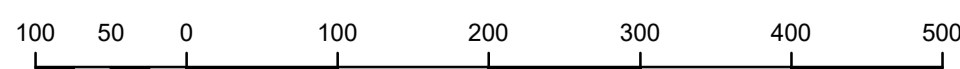


ZAGREB-48

ZAGREB-50



podjela listova HTRS96/TM	5-20-4-105-9	5-16-3-105-10
	5-25-4-105-9	5-21-3-105-10



MJERILO 1:5,000

Podloga: katastarska podloga, prosinac 2016  
 Gradski ured za katastar i geodetske poslove Grada Zagreba  
 Nositelj izrade: Gradski ured za strategijsko planiranje i razvoj Grada  
 Stručni izradivač: Zavod za prostorno uređenje Grada Zagreba  
 Odluka o izradi: Odluka o izradi izmjena i dopuna Generalnog urbanističkog plana grada Zagreba (Službeni glasnik 15/15, 12/16)

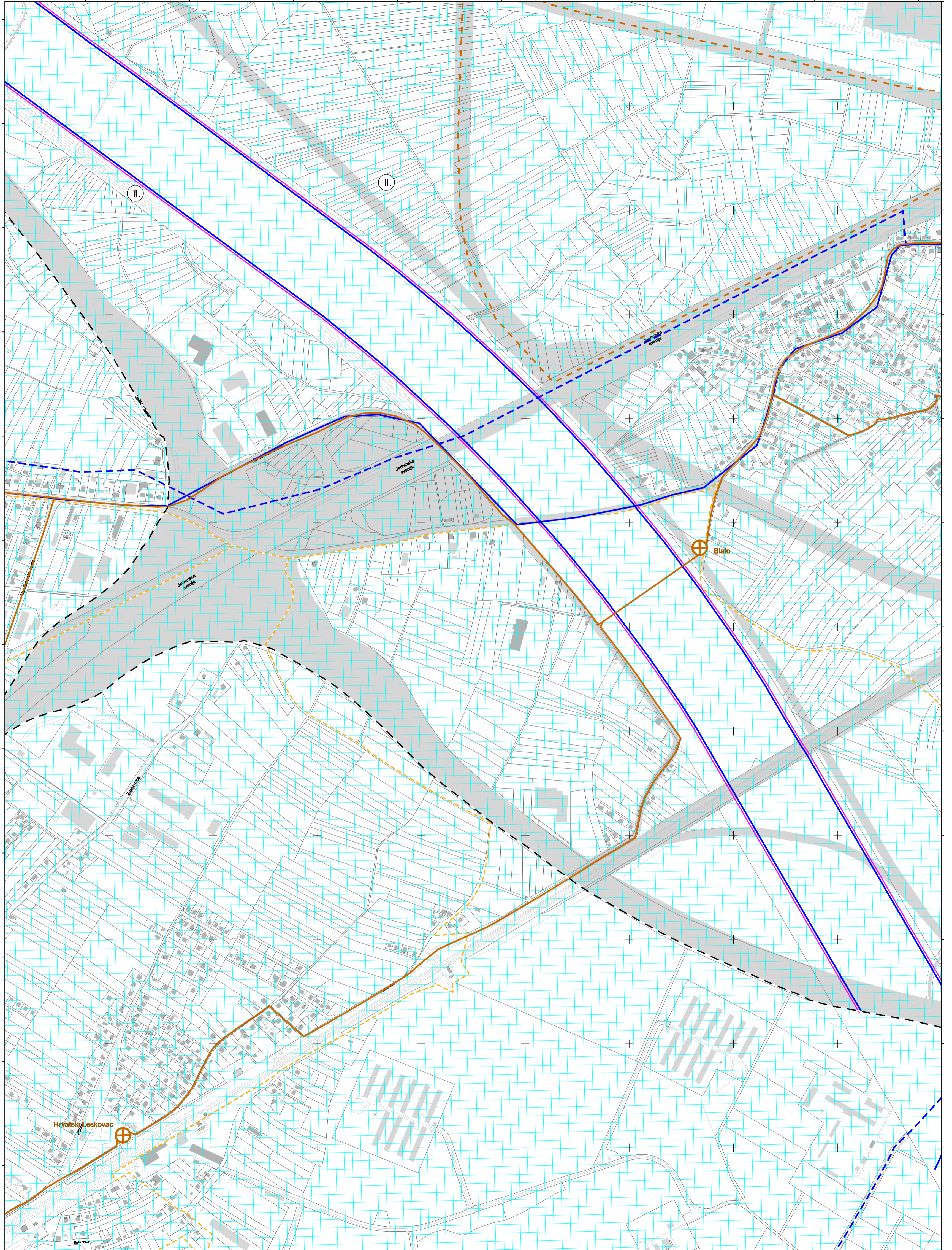
Koordinatni sistem: HTRS96 Croatia TM  
 Projekcija: Transverse Mercator  
 Datum: Croatian Terrestrial Reference System  
 Mjerna jedinica: Metar



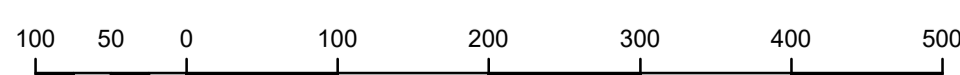
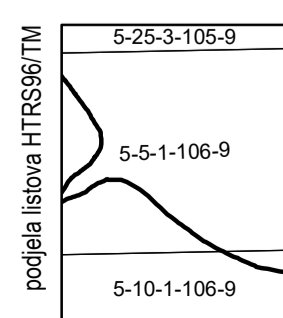
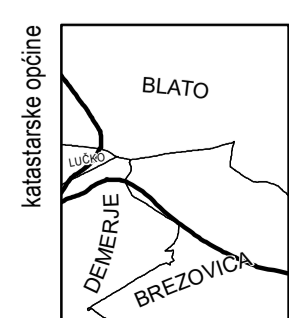
ZAGREB-42

VELIKA GORICA-1

VELIKA GORICA-3



VELIKA GORICA-12

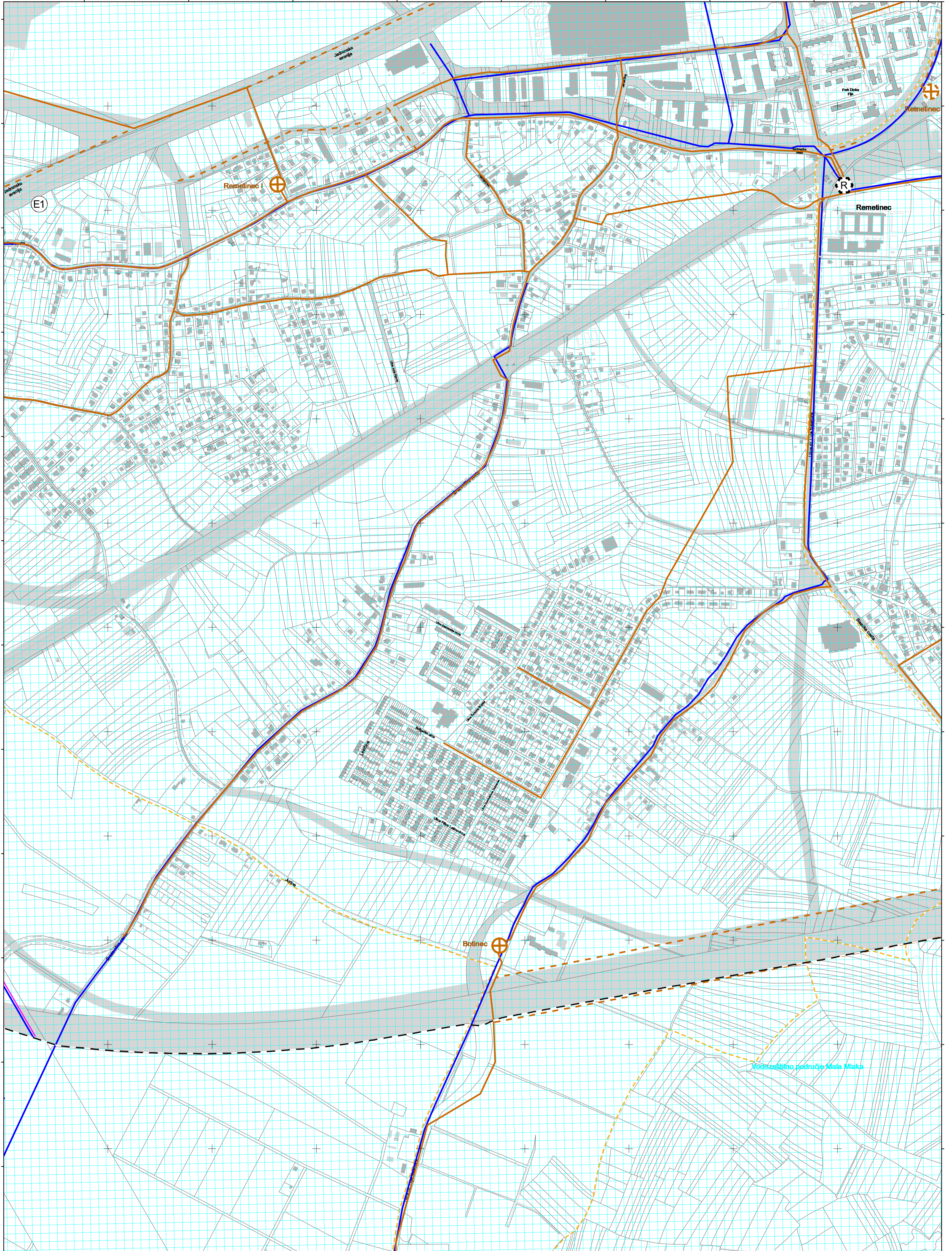


MJERILO 1:5,000

Podloga: katastarska podloga, prosinac 2016  
 Gradski ured za katastar i geodetske poslove Grada Zagreba  
 Nositelj izrade: Gradski ured za strategijsko planiranje i razvoj Grada  
 Stručni izrađivač: Zavod za prostorno uređenje Grada Zagreba  
 Odluka o izradi: Odluka o izradi izmjena i dopuna Generalnog urbanističkog plana grada Zagreba (Službeni glasnik 15/15, 12/16)

Koordinatni sistem: HTRS96 Croatia TM  
 Projekcija: Transverse Mercator  
 Datum: Croatian Terrestrial Reference System  
 Mjerna jedinica: Metar

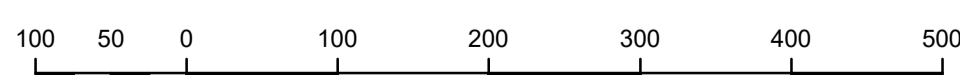
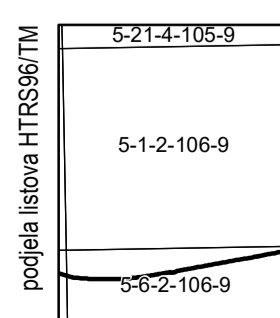
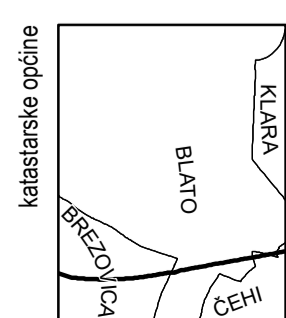
ZAGREB-43



VELIKA GORICA-2

VELIKA GORICA-4

VELIKA GORICA-13

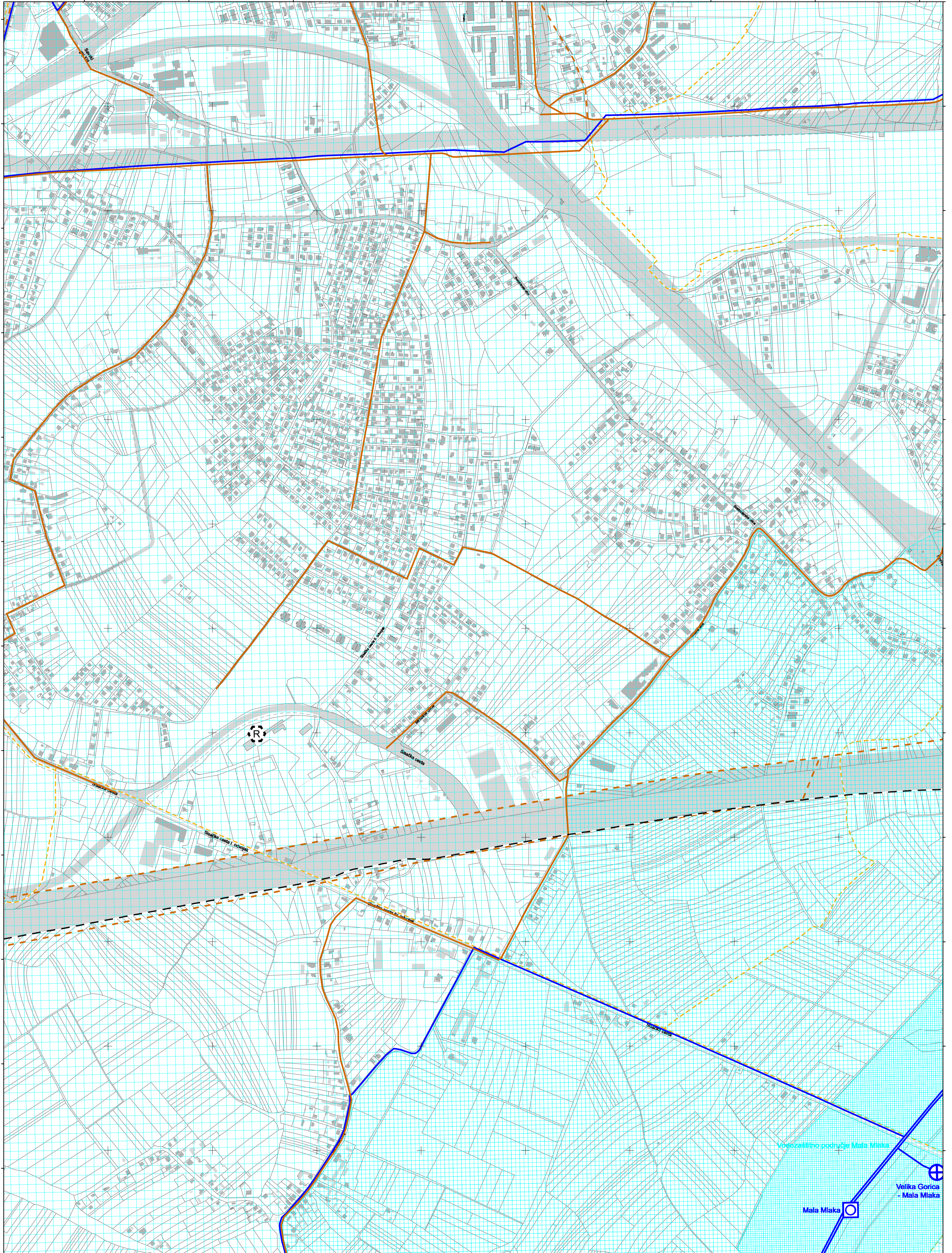


MJERILO 1:5,000

Podloga: katastarska podloga, prosinac 2016  
 Gradski ured za katastar i geodetske poslove Grada Zagreba  
 Nositelj izrade: Gradski ured za strategijsko planiranje i razvoj Grada  
 Stručni izrađivač: Zavod za prostorno uređenje Grada Zagreba  
 Odluka o izradi: Odluka o izradi izmjena i dopuna Generalnog urbanističkog plana grada Zagreba (Službeni glasnik 15/15, 12/16)

Koordinatni sistem: HTRS96 Croatia TM  
 Projekcija: Transverse Mercator  
 Datum: Croatian Terrestrial Reference System  
 Mjerna jedinica: Metar

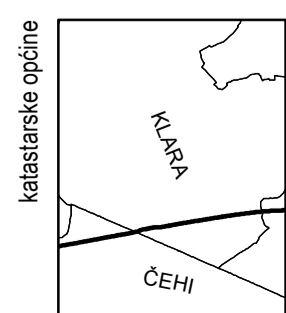
ZAGREB-44



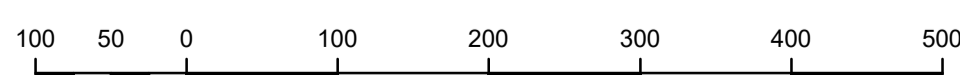
VELIKA GORICA-3

VELIKA GORICA-5

VELIKA GORICA-14



podjela listova HTRS96 TM	5-1-2-106-9	5-2-2-106-9
	5-6-2-106-9	5-7-2-106-9

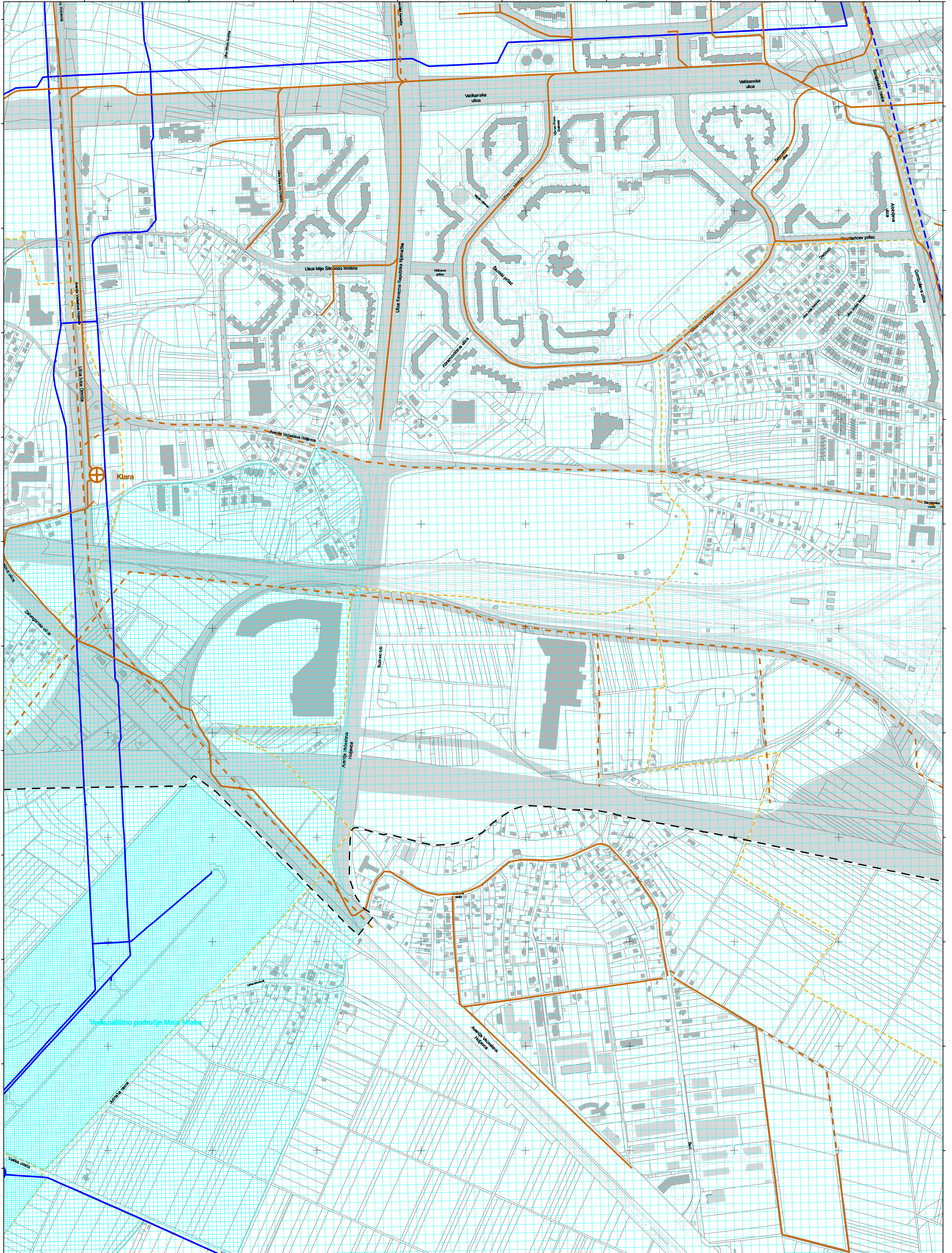


MJERILO 1:5,000

Podloga: katastarska podloga, prosinac 2016  
 Gradski ured za katastar i geodetske poslove Grada Zagreba  
 Nositelj izrade: Gradski ured za strategijsko planiranje i razvoj Grada  
 Stručni izradivač: Zavod za prostorno uređenje Grada Zagreba  
 Odluka o izradi: Odluka o izradi izmjena i dopuna Generalnog urbanističkog plana grada Zagreba (Službeni glasnik 15/15, 12/16)

Koordinatni sistem: HTRS96 Croatia TM  
 Projekcija: Transverse Mercator  
 Datum: Croatian Terrestrial Reference System  
 Mjerna jedinica: Metar

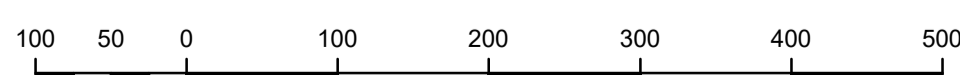
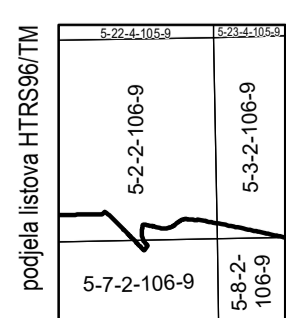
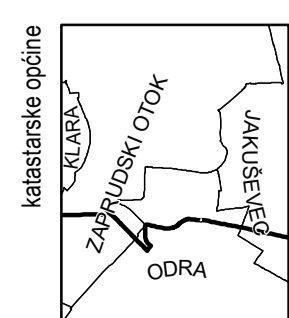
ZAGREB-45



VELIKA GORICA-4

VELIKA GORICA-6

VELIKA GORICA-15

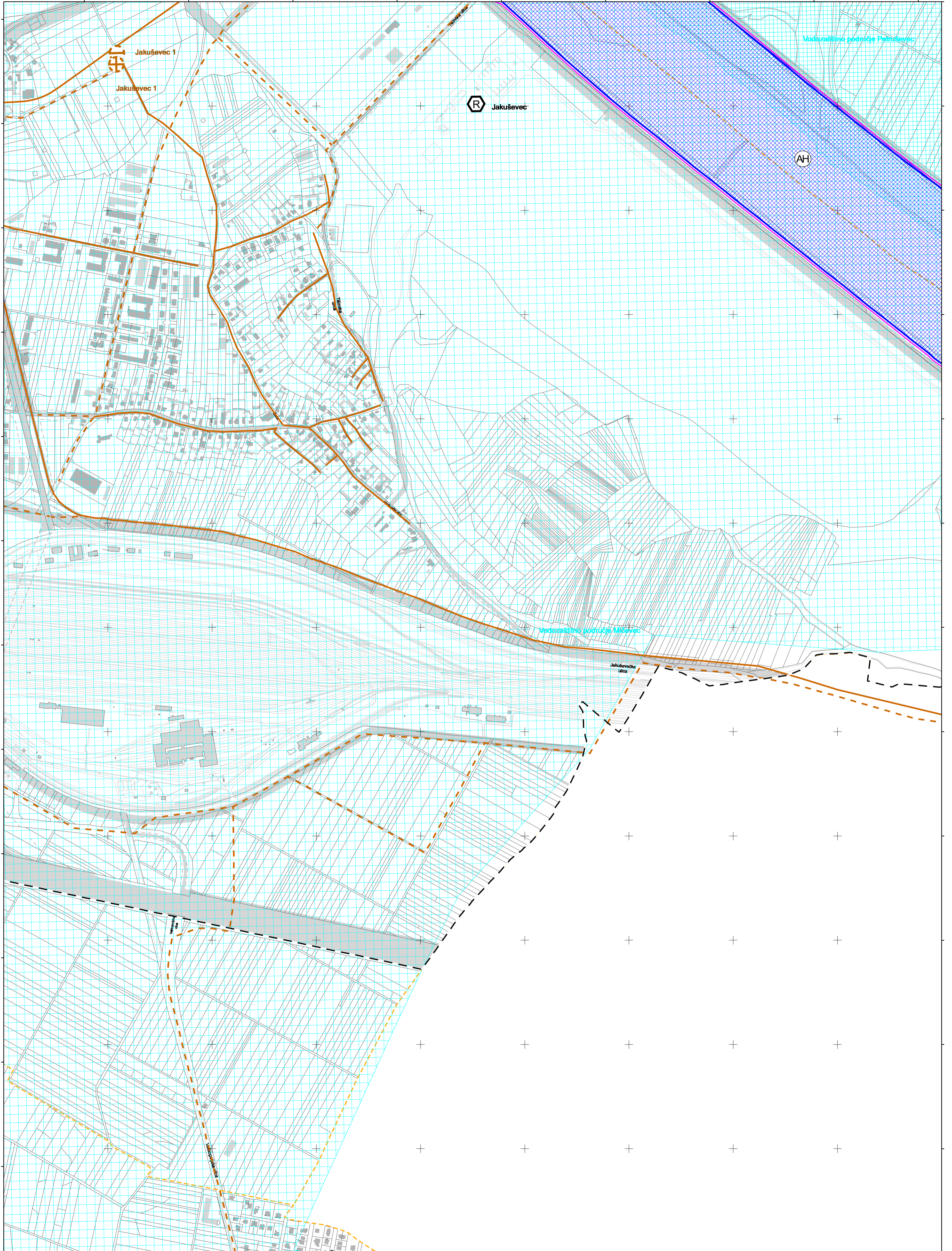


MJERILO 1:5,000

Podloga: katastarska podloga, prosinac 2016  
 Gradski ured za katastar i geodetske poslove Grada Zagreba  
 Nositelj izrade: Gradski ured za strategijsko planiranje i razvoj Grada  
 Stručni izradivač: Zavod za prostorno uređenje Grada Zagreba  
 Odluka o izradi: Odluka o izradi izmjena i dopuna Generalnog urbanističkog plana grada Zagreba (Službeni glasnik 15/15, 12/16)

Koordinatni sistem: HTRS96 Croatia TM  
 Projekcija: Transverse Mercator  
 Datum: Croatian Terrestrial Reference System  
 Mjerna jedinica: Metar

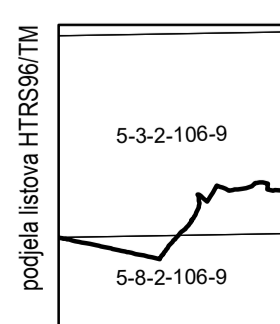
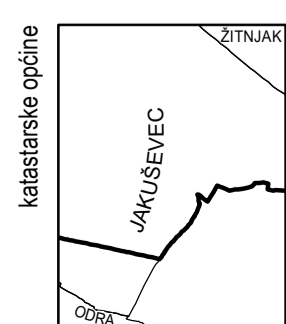
ZAGREB-46



VELIKA GORICA-5

VELIKA GORICA-7

VELIKA GORICA-16

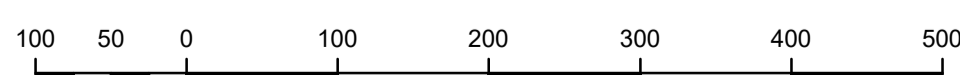
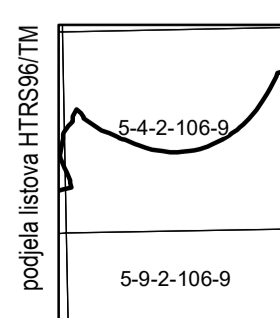
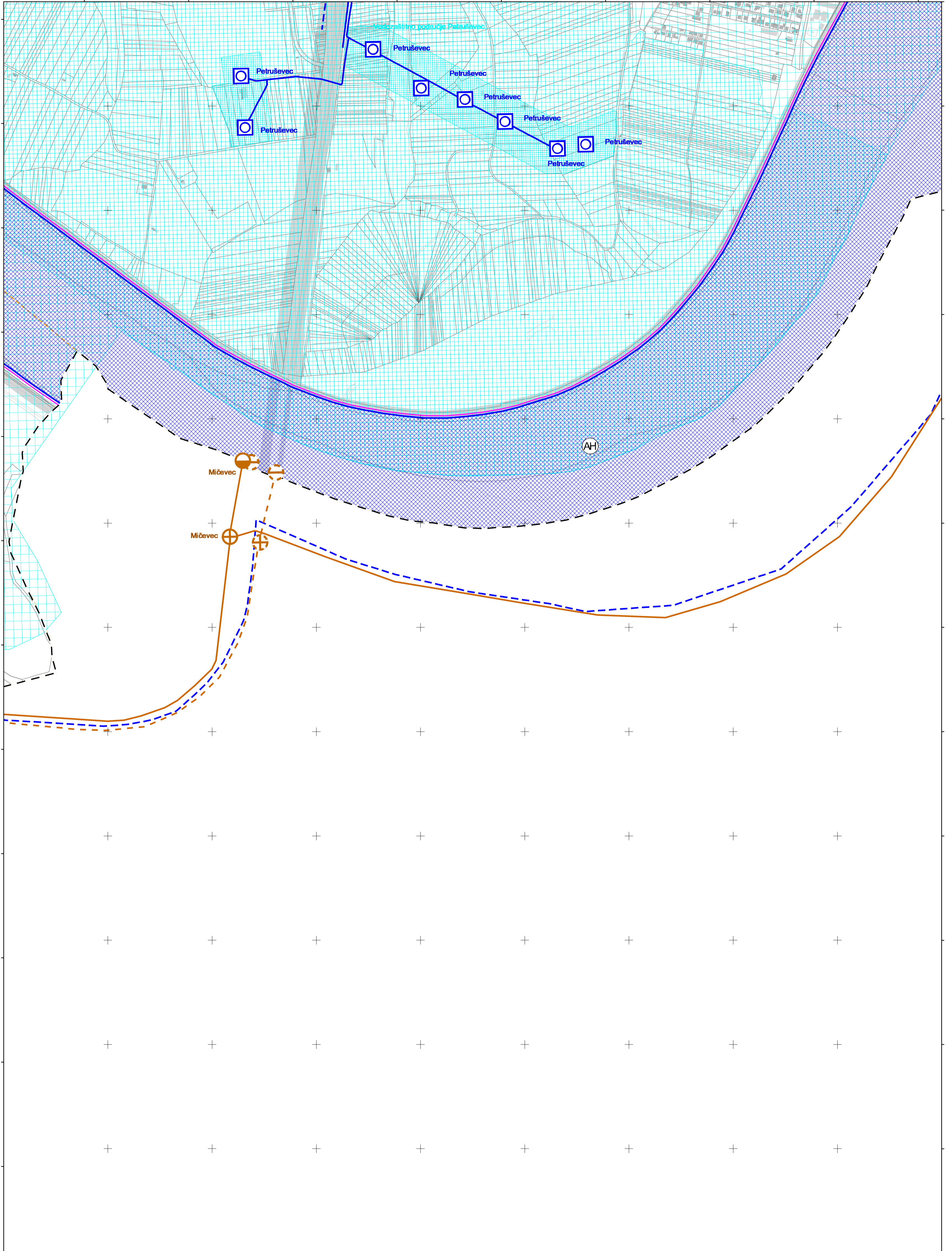


MJERILO 1:5,000

Podloga: katastarska podloga, prosinac 2016  
 Gradski ured za katastar i geodetske poslove Grada Zagreba  
 Nositelj izrade: Gradski ured za strategijsko planiranje i razvoj Grada  
 Stručni izradivač: Zavod za prostorno uređenje Grada Zagreba  
 Odluka o izradi: Odluka o izradi izmjena i dopuna Generalnog urbanističkog plana grada Zagreba (Službeni glasnik 15/15, 12/16)

Koordinatni sistem: HTRS96 Croatia TM  
 Projekcija: Transverse Mercator  
 Datum: Croatian Terrestrial Reference System  
 Mjerna jedinica: Metar

ZAGREB-47



MJERILO 1:5,000

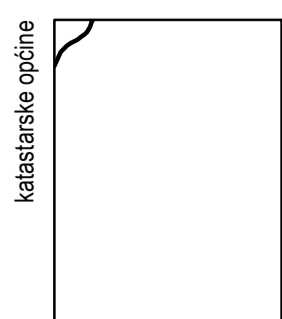
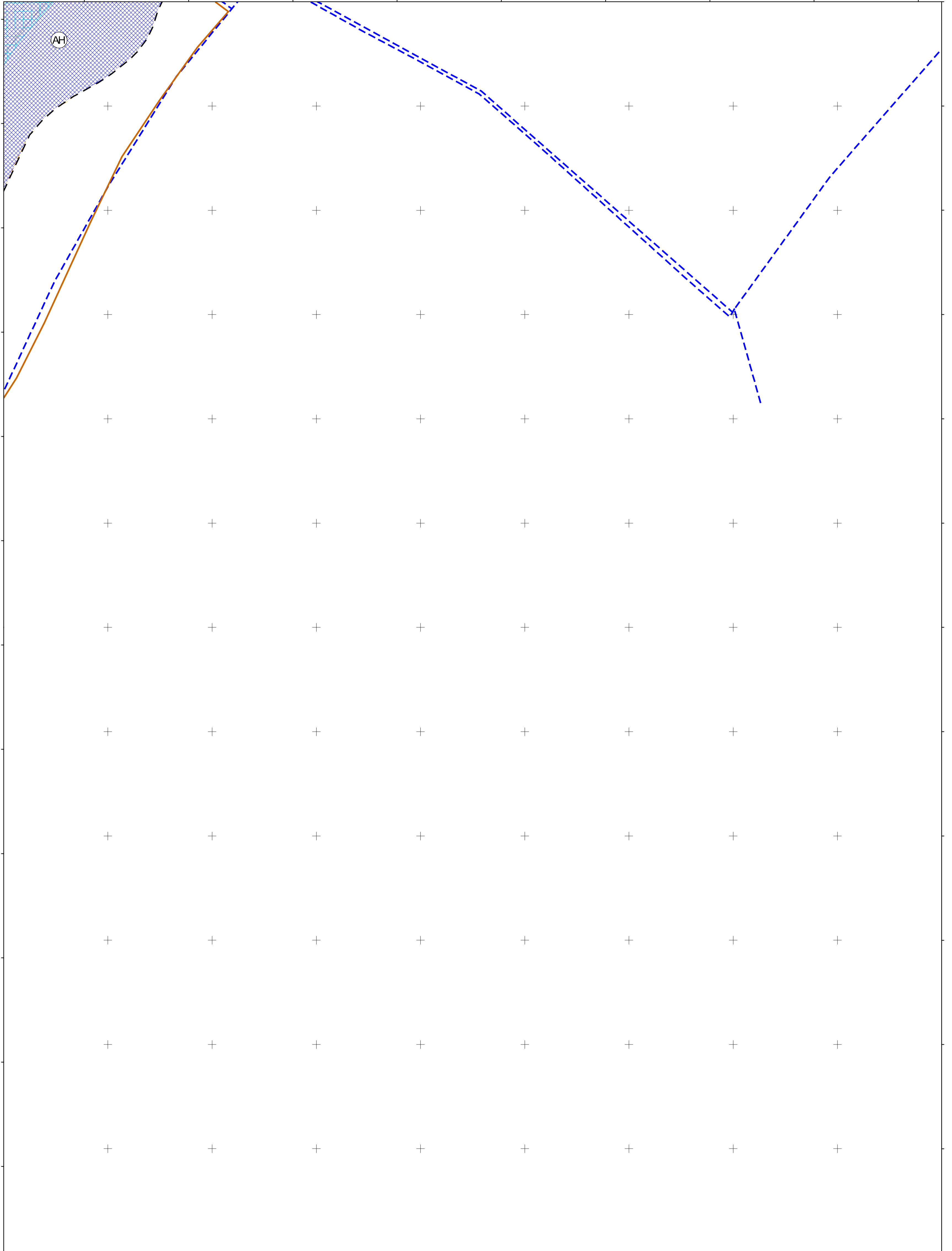
Podloga: katastarska podloga, prosinac 2016  
 Gradski ured za katastar i geodetske poslove Grada Zagreba  
 Nositelj izrade: Gradski ured za strategijsko planiranje i razvoj Grada  
 Stručni izrađivač: Zavod za prostorno uređenje Grada Zagreba  
 Odluka o izradi: Odluka o izradi izmjena i dopuna Generalnog urbanističkog plana grada Zagreba (Službeni glasnik 15/15, 12/16)

Koordinatni sistem: HTRS96 Croatia TM  
 Projekcija: Transverse Mercator  
 Datum: Croatian Terrestrial Reference System  
 Mjerna jedinica: Metar

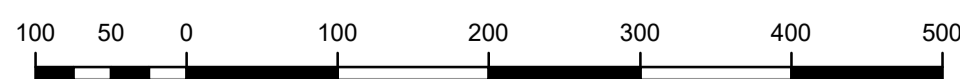


ZAGREB-48

VELIKA GORICA-7



podjela listova HTRS96/TM	
5-9-2-106-9	5-10-2-106-9
5-4-2-106-9	5-5-2-106-9



MJERILO 1:5,000

Podloga: katastarska podloga, prosinac 2016  
 Gradski ured za katastar i geodetske poslove Grada Zagreba  
 Nositelj izrade: Gradski ured za strategijsko planiranje i razvoj Grada  
 Stručni izrađivač: Zavod za prostorno uređenje Grada Zagreba  
 Odluka o izradi: Odluka o izradi izmjena i dopuna Generalnog urbanističkog plana grada Zagreba (Službeni glasnik 15/15, 12/16)

Koordinatni sistem: HTRS96 Croatia TM  
 Projekcija: Transverse Mercator  
 Datum: Croatian Terrestrial Reference System  
 Mjerna jedinica: Metar